









Wielersdaagse - Pupillen: vrijdag 13-07-2018

Route: Meer - Middagpauze: De Mosten

39 km (Voormiddag: 20 - Namiddag: 19) - Pijlen: WIT - RouteNr: 21

Voor vertrek: Lees eerst de instructies onderaan deze routebeschrijving.

| | | | |
|----|--|----------------------|----|
| 1 | na ±40 m.  ccb parking ◀• HW | Molenbaan •BAARLE | |
| 2 | na ±1300 m. HW ▲ volgen voorbij Camping | Heimolen | 1 |
| 3 | na ±260 m. 1e HW •▶ | Eikelenbosch | |
| 4 | na ±1000 m. HW •▶ volgen | Dektstr. | 2 |
| 5 | na ±670 m.  HW ◀• | Hoogstratensebaan | 3 |
| 6 | na ±370 m. 1e FP •▶ | Haldijk | |
| 7 | na ±980 m. 1e  ▲ HW <i>FKP22</i> | Haldijk •ULICOTEN | 4 |
| 8 | na ±590 m. HW wordt FP <i>FKP22</i> | | 5 |
| 9 | na ±960 m. Einde FP ▲ HW ! op 5 sprong <i>FKP18</i> | Haldijk | 6 |
| 10 | na ±1800 m.  HW ◀• <i>FKP19</i> | Gouverneursbossn | 7 |
| 11 | na ±120 m. HW •▶ volgen <i>FKP19</i> | Gouverneursbossn | 8 |
| 12 | na ±960 m.  HW ◀• <i>FKP19</i> | Schoorstr. | 9 |
| 13 | na ±400 m. HW wordt FP Links vd zandpad <i>FKP19</i> | Haldijk | |
| 14 | na ±550 m. FP wordt HW | •CASTERLÉ | 10 |
| 15 | na ±1160 m.  HW •▶ | Hooiberg | 11 |
| 16 | na ±900 m. HW wordt FP Rechts vd zandpad <i>FKP20</i> | | 12 |
| 17 | na ±530 m. FP wordt HW | | |
| 18 | na ±180 m. 1e  ◀• HW <i>FKP20</i> | Hal | |
| 19 | na ±860 m.  HW ◀• FP <i>FKP20</i> | Bredaseweg | 13 |
| 20 | na ±220 m. 1e HW •▶ <i>FKP20</i> | Bergenstr. 2-2a-4 | |

| | | | |
|-----------|--|--------------------------------|--------------------|
| 21 | na ±240 m. $\overline{\text{T}}$ HW ●► | Bergenstr. | 14 |
| 22 | na ±930 m. 2e HW ◀● na huisnr. 14 | Bergenstr. | 15 |
| 23 | na ±590 m. HW ▲ volgen bij bord Meer | Bergenstr. | |
| 24 | na ±560 m. HW ◀● volgen bij huisnr. 25 | Bergenstr. ●MEER | 16 |
| 25 | na ±190 m. HW ●► volgen bij straatnaam bord Looi | FKP13 | |
| 26 | na ±230 m. HW ◀● volgen | FKP13 | Oude Meerleseweg |
| 27 | na ±240 m. 1e splitsing ●► HW na huisnr. 2 | FKP13 | Oude Meerleseweg |
| 28 | na ±150 m. 1e $\overline{\text{T}}$ ▲ HW | FKP13 | Zandbergstr. |
| 29 | na ±550 m. 1e HW ◀● | FKP13 | Zandbergstr. 17 |
| 30 | na ±470 m. $\overline{\text{T}}$ HW ●► | FKP30 | Eindsestr. 18 |
| 31 | na ±450 m. $\overline{\text{T}}$ HW ●► | FKP30 | |
| 32 | na ±130 m. 1e HW ◀● | FKP30 | Eindsestr. |
| 33 | na ±210 m. $\overline{\text{T}}$ HW ●► FP | FKP31 | Hoogeind |
| 34 | na ±1110 m. FP ▲ volgen voorbij hoofdingang Mosten | | 19 |
| 35 | na ±210 m. 1e OW ●► bij bord personeelsingang | | 20 |
| 36 | Middagpauze de Mosten | | |
| 37 | fiets terug op OW | | |
| 38 | $\overline{\text{T}}$ OW ●► FP | Hoogeind | |
| 39 | na ±150 m. FP wordt HW richting Meerseldreef | FKP31 | |
| 40 | na ±930 m. 2e HW ◀● net voor bord Meerseldreef, Hoogstraten | FKP31 | Scheurdekousweg 21 |
| 41 | na ±230 m. HW ▲ volgen | FKP31 | Scheurdekousweg |
| 42 | na ±1130 m. HW ▲ volgen | FKP31 | Maaihoek 22 |
| 43 | na ±540 m. $\overline{\text{T}}$ HW ◀● | MeerselDreef ●MEERSEL-DREEF | 23 |
| 44 | na ±330 m. 1e $\overline{\text{T}}$ ●► HW | Oude Tramweg | |

| | | | | |
|-----------|--|-------|----------------|----|
| 45 | na ±530 m. $\overline{\text{H}}$ HW •► FP | | Dreef | 24 |
| 46 | na ±340 m. FP wordt HW | | | |
| 47 | na ±670 m. HW ◀• volgen over rivier de Mark | | Klein Eyszel | |
| 48 | na ±630 m. 2e HW •► | | Klein Eyszel | 25 |
| 49 | na ±690 m. 1e HW •► | | Groot Eyszel | 26 |
| 50 | na ±440 m. $\overline{\text{H}}$ HW ◀• FP | | Groot Eyszel | |
| 51 | na ±970 m. $\overline{\text{H}}$ FP •► FP | | Strijbeekseweg | 27 |
| 52 | na ±1120 m. 1e HW ◀• voor KBC bank | | Hazenweg | |
| 53 | na ±620 m. $\overline{\text{H}}$ HW ◀• | | | 28 |
| 54 | na ±530 m. $\overline{\text{H}}$ HW ◀• | | Chaamseweg | |
| 55 | na ±630 m. 2e HW •► bij huisnr. 53 | FKP16 | Elsakker | 29 |
| 56 | na ±1780 m. 1e $\overline{\text{H}}$ ▲ HW | FKP16 | Oosteneind | 30 |
| 57 | na ±1710 m. $\overline{\text{H}}$ HW ◀• FP | FKP23 | Meerleseweg | 32 |
| 58 | na ±1200 m. HW ▲ volgen bij Einde FP | FKP23 | Meerleseweg | 33 |
| 59 | na ±150 m. 1e HW •► | | Molenstr. | |
| 60 | na ±120 m. 1e HW ◀• | | Bernardusstr. | |
| 61 | na ±480 m. $\overline{\text{H}}$ HW •► | | Dorpsstr. | 34 |
| 62 | na ±60 m. HW ▲ volgen | FKP80 | Dorpsstr. | |
| 63 | na ±360 m. HW wordt FP | FKP80 | Baarleseweg | |
| 64 | na ±2120 m. FP ▲ volgen | FKP92 | •BAARLE | 37 |
| 65 | na ±1500 m. HW ▲ volgen bij Einde FP | FKP92 | Loveren | 38 |
| 66 | na ±330 m. HW ▲ volgen | FKP92 | Loveren | |
| 67 | na ±560 m. 1e HW •► | | Molenbaan | 39 |
| 68 | na ±20 m. ◀• CCB parking | | | |

Contact met de organisatie? [Jos +31 6 113 88 357] [Marcel +31 6 201 33 478]

Vragen over de route? [Cel +31 6 100 03 960]

Gebruik aub het FeedBack formulier om terugkoppeling te geven op routezaken.

Info:



Feedback Form:



Routekaart:



GPX-file:



Geprint op: 24-06-18



Koninklijke
Drukkerij Em. de Jong

FP= fietspad | HW= harde weg | OW= onverharde weg | $\frac{+}{-}$ = kruising | $\frac{+}{+}$ = einde

! = Pas Op | FKP = rij richting fietsknooppunt |

Kolom 1: nr op de pijl; als zwart met witte tekst, dan hangt er geen pijl

Kolom 2: fietsinstructie, Kolom 3: straatnaam en/of • xxx = plaatsnaam

Kolom 4: aantal afgelegde km's. Als achtergrond paars, voorstel spelpauzeplaats.

Als achtergrond blauw, voorstel drankpauzeplaats