







Wielersdagge - Senioren: woensdag 11-07-2018

Route: Weelde - Middagpauze: de Brouwerij

50 km (Voormiddag: 27 - Namiddag: 23) - Pijlen: GROEN - RouteNr: 9

Voor vertrek: Lees eerst de instructies onderaan deze routebeschrijving.

1	na ±40 m.  ccb parking ●▶ HW	Molenbaan ●BAARLE	
2	na ±50 m.  HW ●▶	P. de Katerstr.	
3	na ±180 m. HW ▲ volgen	<i>FKP92</i>	Kerkstr.
4	na ±170 m. HW ▲ volgen richting kerk	<i>FKP92</i>	Kerkstr.
5	na ±50 m. voor Kerk ◀●	<i>FKP92</i>	
6	na ±80 m.  HW ◀●	<i>FKP92</i>	Molenstr.
7	na ±50 m. 1e HW ●▶	<i>FKP97</i>	St. Annaplein
8	na ±240 m. 1e HW ●▶	<i>FKP97</i>	
9	meteen ◀● HW	<i>FKP97</i>	Oosteinde
10	na ±360 m. 1e  ▲ HW ventweg	<i>FKP97</i>	Oordeelsestr. 1
11	na ±430 m. FP ▲ volgen bij Einde HW	<i>FKP97</i>	Oordeelsestr.
12	na ±930 m. HW ▲ volgen bij Einde FP	<i>FKP84</i>	Oordeel-Heikant 2
13	na ±590 m. HW ▲ volgen		Voske 3
14	na ±2480 m. HW ▲ volgen		Groot-Bedaf 5
15	na ±570 m. FP volgen Links vd HW		●POPPEL 6
16	na ±130 m. 1e FP ◀●	<i>FKP75</i>	
17	na ±1470 m.  FP ●▶ HW	Leeweriklaan	7
18	na ±290 m. 2e HW ◀● volgen	Kievietslaan	8
19	na ±130 m. 1e HW ●▶	Koekoeklaan	
20	na ±640 m.  HW ●▶		

21	meteen ◀• HW		
22	na ±240 m. ⚡ HW ◀•	Aarledijk	9
23	na ±190 m. 1e HW •▶	Dennenlaan	
24	na ±290 m. ⚡ HW •▶	Voortjesweg	
25	na ±800 m. 1e ⚡ ▲ HW	Nieuwstr.	10
26	na ±280 m. HW ▲ volgen doodlopend		
27	na ±590 m. ⚡ HW ◀• FP	FKP50 Turnhoutsebaan •GOIRLE	11
28	na ±1850 m. bij rotonde, onverhard FP •▶ voor bank		13
29	na ±1610 m. FP wordt OW		14
30	na ±20 m. FP volgen na bruggetje		
31	na ±280 m. FP •▶ volgen	FKP8 •HILVARENBEEK	15
32	na ±340 m. FP ▲ volgen verhard		
33	na ±890 m. ⚡ FP •▶ HW	FKP40 Beekseweg	16
34	na ±1110 m. 1e HW ◀•	FKP40 Beekseweg •POPPEL	17
35	na ±320 m. 2e HW •▶	FKP40	
36	na ±650 m. 1e HW ◀•	FKP40 Overbroek	18
37	na ±980 m. 1e HW •▶ bij grijze schuur met 6 gaten in muur	FKP40	19
38	na ±690 m. HW ▲ volgen	FKP40	20
39	na ±1520 m. ⚡ HW •▶ FP	FKP53 Mierdsedijk	21
40	na ±60 m. 1e HW ◀•	FKP53	
41	na ±2120 m. ⚡ HW •▶	FKP53 •WEELDE	23
42	na ±120 m. 1e HW ◀•	FKP53	
43	na ±1190 m. ⚡ HW •▶	FKP51 De Hoek	25
44	na ±320 m. ⚡ HW ◀•	FKP42 Hegge	

45	na ±280 m. 1e HW ◀•	Melkerijstr.	
46	na ±880 m. 1e 𐄇 ◀• HW	Schootseweg	26
47	na ±150 m. 1e HW •▶	Zuid-Heikant	
48	na ±880 m. 1e 𐄇 •▶ HW	Polderstr.	27
49	na ±190 m. •▶ parking de Brouwerij		
50	Middagpauze de Brouwerij		
51	na ±230 m. fiets terug op OW		
52	bij HW •▶	Polderstr.	
53	na ±130 m. 𐄇 HW ◀• FP	Weeldestr.	28
54	na ±120 m. 1e OW •▶ na huisnr. 43		
55	na ±100 m. OW wordt HW	Kerkhofstr.	
56	na ±50 m. 1e HW ◀•	Driebos	
57	na ±250 m. 𐄇 HW •▶	Reiakker	
58	na ±110 m. 𐄇 HW ◀•	Straatakkers	
59	na ±90 m. 𐄇 HW •▶ FP	Gemeentelaan	
60	na ±140 m. FP wordt HW		
61	na ±100 m. 𐄇 HW ◀• FP	Koning Albertstr.	29
62	na ±570 m. 1e FP ◀• bij café de Kroeg	Elzenstr.	
63	na ±50 m. FP volgen Links vd HW	Elzenstr.	
64	na ±210 m. FP volgen	Hof ten Bergenstr.	
65	na ±110 m. HW ▲ volgen bij Einde FP	Hof ten Bergenstr.	
66	na ±270 m. 𐄇 HW ◀•	Singelstr.	30
67	na ±120 m. HW wordt FP	<i>FKP52</i>	
68	na ±410 m. 1e HW •▶	Oudelijns	

69	na ±330 m. 1e HW ◀•		Waskuil	31
70	na ±510 m. 1e ⚡ ▲		Waskuil	
71	na ±340 m. HW ◀• volgen	FKP5		
72	na ±290 m. ⚡ HW ▶•	FKP5	Leemputten	32
73	na ±40 m. 1e HW ▶•	FKP5	Leemputten	
74	na ±410 m. FP ▲ volgen naast grindweg	FKP5		
75	na ±470 m. 1e HW ◀•			33
76	na ±600 m. ⚡ HW ▶• FP onverhard			
77	na ±550 m. FP ▶• volgen onverhard			34
78	na ±100 m. ⚡ FP ◀• OW		•RAVELS	
79	na ±180 m. HW ▲ volgen bij Einde OW		OL Vrouwenstr.	
80	na ±430 m. 1e HW ▶• tegenover huisnr. 94		Blauwe Kei	35
81	na ±650 m. 3e HW ▶•		Kampdijk	
82	na ±290 m. 1e ⚡ ▲ HW		Kampdijk	
83	na ±790 m. ⚡ HW ▲ grindpad langs rood-witte afzetting			36
84	meteen ▶• FP langs kanaal			
85	na ±1360 m. bij FKP9, FP schuin ▶•, grindweg	FKP3	•TURNHOUT	38
86	na ±580 m. ⚡ grindweg ◀• HW	FKP3	Roodhuisstr.	
87	na ±250 m. HW volgen	FKP3	Dombergstr.	
88	na ±1040 m. 1e FP ▶• bij FKP3	FKP5	Bels Lijntje	40
89	na ±3210 m. FP ▲ volgen ! bij ⚡ met HW, bij FKP5	FKP87	Bels Lijntje	43
90	na ±1150 m. FP ▲ volgen ! bij ⚡ met HW	FKP87	Bels Lijntje	44
91	na ±770 m. 1e pad ▶• net na hekwerk			45
92	na ±20 m. meteen ◀• HW parallel aan FP		•BAARLE	

93	na ±170 m. 1e HW ●►	Grensweg	
94	na ±280 m. 1e 𐄀 ◀● FP	Grens	
95	na ±3270 m. FP ▲ volgen voorbij tankstation Texaco		48
96	na ±410 m. Einde FP ◀● HW na huisnr. 12, bij reclame Haneveer		49
97	na ±80 m. HW wordt OW		
98	na ±110 m. 𐄀 OW ◀● HW	Donkerstr.	
99	na ±50 m. 1e FP ●►	Bels Lijntje	
100	na ±790 m. 1e 𐄀 ◀● HW	P. de Katerstr.	50
101	na ±160 m. 2e HW ◀●	Molenbaan	
102	na ±40 m. ◀● CCB parking		

Contact met de organisatie? [Jos +31 6 113 88 357] [Marcel +31 6 201 33 478]

Vragen over de route? [Cel +31 6 100 03 960]

Gebruik aub het FeedBack formulier om terugkoppeling te geven op routezaken.

Info: Feedback Form: Routekaart: GPX-file: Geprint op: 18-06-18



FP= fietspad | HW= harde weg | OW= onverharde weg | 𐄀 = kruising | 𐄀 = einde
! = Pas Op | FKP = rij richting fietsknooppunt |

Kolom 1: nr op de pijl; als zwart met witte tekst, dan hangt er geen pijl

Kolom 2: fietsinstructie, Kolom 3: straatnaam en/of ● xxx = plaatsnaam

Kolom 4: aantal afgelegde km's. Als achtergrond paars, voorstel spelpauzeplaats.

Als achtergrond blauw, voorstel drankpauzeplaats