








Wielersedaagse - SuperSenioren: woensdag 11-07-2018

Route: Weelde - Middagpauze: de Brouwerij

58 km (Voormiddag: 31 - Namiddag: 27) - Pijlen: GEEL - RouteNr: 9

Voor vertrek: Lees eerst de instructies onderaan deze routebeschrijving.

1	na ±40 m.  ccb parking ●► HW	Molenbaan ●BAARLE	
2	na ±50 m.  HW ●►	P. de Katerstr.	
3	na ±170 m. HW ▲ volgen	FKP92	Kerkstr.
4	na ±170 m. HW ▲ volgen richting kerk	FKP92	Kerkstr.
5	na ±50 m. voor Kerk ◄●	FKP92	
6	na ±80 m.  HW ◄●	FKP92	Singel
7	na ±50 m. 1e HW ●►	FKP97	St. Annaplein
8	na ±240 m. 1e HW ●►	FKP97	Oosteinde
9	meteen ◄● HW		
10	na ±350 m. 1e  ▲ Ventweg	FKP97	Oordeelsestr. 1
11	na ±450 m. FP ▲ volgen bij Einde HW	FKP97	Oordeelsestr.
12	na ±920 m. 1e HW ◄●	FKP78	Oordeelsestr. 2
13	na ±1370 m. HW ▲ volgen	FKP78	Pineind 3
14	na ±620 m. HW ▲ volgen bij huisnr. 2	FKP76	Terover ●ALPHEN 4
15	na ±920 m. 1e HW ●►		Klokkenstr. 5
16	na ±650 m.  HW ●►		Het Sas 6
17	na ±1150 m.  HW ◄●		Baarlesebaan 7
18	na ±560 m. FP ▲ volgen bij Einde HW	FKP77	Aarlesedijk ●GOIRLE
19	na ±2810 m.  FP ●► grindweg	FKP50	Nieuwkerksbaantje 10
20	na ±1320 m. FP ▲ volgen		11

21	na ±50 m. ⚡ FP ◀• FP eerst oversteken !	FKP50	Turnhoutsebaan •HILVARENBEEK	12
22	na ±40 m. 1e FP ▶• onverhard, voor bank	FKP50	Gorp aan de Ley	
23	na ±1570 m. FP wordt OW			13
24	na ±10 m. FP volgen na bruggetje			
25	na ±260 m. 1e FP ◀• grindpad	FKP38		
26	na ±40 m. ⚡ FP ◀• OW	FKP38		
27	na ±440 m. OW wordt HW			14
28	na ±1480 m. onverhard pad ▶• voor bord 60 km zone			15
29	na ±240 m. onverhard pad ◀• volgen			16
30	na ±620 m. ⚡ onverhard pad ▶• FP		Beekseweg	
31	na ±1800 m. HW ▲ volgen bij Einde FP	FKP40	Roovert	18
32	na ±1110 m. 1e HW ◀•	FKP40	Beekseweg •POPPEL	19
33	na ±290 m. 2e HW ▶•	FKP40		
34	na ±630 m. 1e HW ◀•	FKP40	Overbroek	20
35	na ±970 m. 1e HW ▶• bij schuur met 6 ramen	FKP40		21
36	na ±700 m. HW ▲ volgen	FKP40		22
32	na ±1510 m. ⚡ HW ▶• FP	FKP53	Mierdsedijk	23
38	na ±80 m. 1e HW ◀•	FKP53		
39	na ±2120 m. ⚡ HW ▶•	FKP53	•WEELDE	25
40	na ±100 m. 1e HW ◀•	FKP53		26
41	na ±1220 m. ⚡ HW ◀•	FKP54	de Hoek	27
42	na ±1370 m. ⚡ HW ▶•	FKP43	Schootseweg	28
43	na ±430 m. 1e HW ◀•	FKP43	Schootseweg	29
44	na ±870 m. 1e grindweg ▶• bij kapelleke			

45	na ±450 m. ㄏ grindweg ◀• HW	Polderstr.	30
46	na ±440 m. ㄏ HW •▶	Polderstr.	
47	na ±400 m. 1e ㄏ ▲ HW	Polderstr.	31
48	na ±180 m. 1e grindweg •▶ parking de Brouwerij		
49	na ±150 m. Middagpauze de Brouwerij		
50	fiets terug op OW		
51	bij HW ◀•	Polderstr.	
52	na ±210 m. 1e ㄏ ▲ HW	Polderstr.	
53	na ±880 m. ㄏ HW •▶	Bosstr. •RAVELS	32
54	na ±760 m. ㄏ HW •▶	<i>FKP55</i> Bosstr.	33
55	na ±430 m. ㄏ HW ◀•	<i>FKP55</i> Eelstr.	
56	na ±590 m. HW volgen voorbij bord Ravels-Eel	Eelstr.	34
57	na ±480 m. 1e HW ◀• bij huisnr. 8	Sint Adrianusstr.	
58	na ±410 m. ㄏ HW •▶ FP	Arendonksesteenwe	35
59	na ±90 m. ㄏ HW ◀• FP	Peelsestr.	
60	na ±970 m. 2e HW •▶ bij huisnr. 35a	Bigalstr.	36
61	na ±790 m. HW volgen	Mottelstr.	37
62	na ±430 m. ㄏ HW •▶ FP	Klein Ravels	
63	na ±160 m. 1e HW ◀• FP !	Raafuinweg	
64	na ±130 m. ㄏ FP ◀• HW		
65	meteen •▶ HW		
66	na ±460 m. ㄏ HW •▶	OL Vrouwstr.	38
67	na ±50 m. 1e HW ◀•	Blauwe Kei	
68	na ±990 m. ㄏ HW •▶ bocht van 135°	Bovenheide	39

69	na ±280 m. $\overline{\text{T}}$ HW ◀•		Bovenheide	
70	na ±340 m. $\overline{\text{T}}$ HW ◀•		Berkenlaan	40
71	na ±130 m. $\overline{\text{T}}$ HW •▶ FP			
72	na ±440 m. HW volgen over viaduct			
73	na ±400 m. 1e HW •▶ meteen na viaduct !		Kanaaldijk	41
74	na ±820 m. HW wordt OW naast kanaal			
75	na ±690 m. OW wordt HW		Geleg •OUD-TURNHOUT	42
76	na ±970 m. 1e $\overline{\text{T}}$ ▲ HW		Kuiltjesstr.	43
77	na ±460 m. 3e HW •▶ bij huisnr. 91	FKP4	Kuiltjesstr.	
78	na ±590 m. 1e HW •▶	FKP4	Veldstr.	44
79	na ±440 m. $\overline{\text{T}}$ HW •▶	FKP4	Rist	45
80	na ±550 m. $\overline{\text{T}}$ HW ◀•	FKP4	M.v.Zimmerenstr. •TURNHOUT	
81	na ±30 m. 1e grindpad •▶	FKP4		
82	na ±420 m. kanaal oversteken via fietsbrug Voorzichtig zijn.]			46
83	na ±70 m. $\overline{\text{T}}$ fietsbrug •▶		Laguitstr.	
84	na ±50 m. 1e HW •▶		Watertappingsstr.	
85	na ±180 m. HW wordt grindweg			
86	na ±860 m. 1e HW ◀•		Dombergstr.	47
87	na ±560 m. 1e FP •▶ bij FKP3	FKP5	Bels Lijntje	
88	na ±3180 m. FP ▲ volgen ! bij $\overline{\text{T}}$ met HW, bij FKP5	FKP87	Bels Lijntje	50
89	na ±1180 m. FP ▲ volgen ! bij $\overline{\text{T}}$ met HW	FKP87	Bels Lijntje	52
90	na ±780 m. 1e pad •▶ net na hekwerk			
91	meteen ◀• HW parallel aan FP		•BAARLE	
92	na ±160 m. 1e HW •▶		Grensweg	53

93	na ±280 m. 1e $\frac{\text{ }}{\text{ }}$ ◀• FP	Grens	
94	na ±2450 m. FP ▲ volgen voorbij partycentrum ROYAL		55
95	na ±690 m. 1e $\frac{\text{ }}{\text{ }}$ ◀• HW voor TEXACO	Schaluijn 2-4-6	56
96	na ±250 m. 1e FP •▶	FKP92	Bels Lijntje
97	na ±540 m. FP ▲ volgen bij $\frac{\text{ }}{\text{ }}$ met HW	FKP92	Bels Lijntje
98	na ±790 m. 1e $\frac{\text{ }}{\text{ }}$ ◀• HW		P. de Kasterstr.
99	na ±160 m. 2e HW ◀•	Molenbaan	
100	na ±60 m. ◀• CCB parking		

Contact met de organisatie? [Jos +31 6 113 88 357] [Marcel +31 6 201 33 478]

Vragen over de route? [Cel +31 6 100 03 960]

Gebruik aub het FeedBack formulier om terugkoppeling te geven op routezaken.

Info:

Feedback Form: Routekaart:

GPX-file:

Geprint op: 18-06-18



FP= fietspad | HW= harde weg | OW= onverharde weg | $\frac{\text{||}}{\text{||}}$ = kruising | $\frac{\text{||}}{\text{||}}$ = einde

! = Pas Op | FKP = rij richting fietsknooppunt |

Kolom 1: nr op de pijl; als zwart met witte tekst, dan hangt er geen pijl

Kolom 2: fietsknooppunt, Kolom 3: straatnaam en/of • xxx = plaatsnaam

Kolom 4: aantal afgelegde km's. Als achtergrond paars, voorstel spelpauzeplaats.

Als achtergrond blauw, voorstel drankpauzeplaats