











Wielersdaagse - Junioren: zaterdag 21-07-2018

Route: Weelde - Middagpauze: Baetenheide

34 km (Voormiddag: 26 - Namiddag: 8) - Pijlen: ROOD - RouteNr: 165

Voor vertrek: Lees eerst de instructies onderaan deze routebeschrijving.

1	na ±50 m.  ccb parking ◀• HW	Molenbaan •BAARLE	
2	na ±990 m. 2e HW ◀•	Tommel	1
3	na ±870 m.  HW ▶•	Tommel	
4	na ±470 m. 1e FP ▶•	Bels Lijntje	2
5	na ±650 m. FP ▲ volgen bij  met HW	FKP87	3
6	na ±1280 m. 1e HW ◀•	Zevenhuizenbaan	4
7	na ±270 m. 1e  ▶• FP ! eerst oversteken	Grens	
8	na ±1160 m. FP ▲ volgen bij Café de Grens	Bredaseweg •WEELE-STATIE	5
9	na ±340 m. 1e  ◀• FP	Nieuwe Stationsstr.	6
10	na ±1120 m.  FP ◀• FP ! eerst oversteken	Geeneinde	7
11	na ±2420 m. 1e HW ▶•	Waskuil •WEELE	9
12	na ±340 m. 1e HW ◀•	Oudelijns	
13	na ±340 m.  HW ▶• FP	Singelstr.	10
14	na ±1550 m.  FP ▶• FP eerst oversteken !	FKP57	11
15	na ±180 m. 1e HW ◀•	FKP57 Stadstr. •RAVELS	12
16	na ±460 m. 1e HW ◀•	FKP43	
17	na ±1040 m.  HW ◀•	FKP43 Hoogvoortstr.	13
18	na ±650 m.  HW ◀• FP	FKP43 Voorsel	14
19	meteen ▶• HW	FKP43 Broekstr.	
20	na ±200 m. 1e HW ◀•	FKP43 Mosdijk •WEELE	

21	na ±840 m. ⚡ HW ●►	<i>FKP43</i>	Bosstr.	15
22	na ±690 m. ⚡ HW ●► bij grote ijzeren poort			
23	na ±80 m. 1e HW ◄● 2 baans betonweg	<i>FKP55</i>		
24	na ±830 m. ⚡ HW ◄● 2 baans betonweg	<i>FKP43</i>		16
25	na ±480 m. HW ●► volgen bij kapel			17
26	na ±880 m. ⚡ HW ●►	<i>FKP54</i>	Schootseweg	18
27	na ±420 m. 1e HW ◄●	<i>FKP53</i>	de Hoek	
28	na ±1690 m. ⚡ HW ◄●	<i>FKP42</i>	Hegge	20
29	na ±300 m. 1e HW ◄●		Melkerijstr.	
30	na ±850 m. 1e ⚡ ▲		Melkerijstr.	21
31	na ±550 m. ⚡ HW ●► FP		Weeldestr.	
32	na ±80 m. 1e HW ◄●		Oude Kerkweg	22
33	na ±630 m. ⚡ HW ●► FP ! eerst oversteken		Koning Albertstr.	
34	na ±950 m. 2e HW ●► na de OKAY		Laar	23
35	na ±360 m. 1e splitsing ●►	<i>FKP42</i>	Laar	24
36	na ±380 m. 1e splitsing ◄●	<i>FKP42</i>	Baetenheide	
37	na ±930 m. OW ◄● bij Einde HW			25
38	Middagpauze Baetenheide			
39	fiets terug op OW			
40	⚡ OW ●► HW		Baetenheide	
41	na ±400 m. 1e HW ◄●		Laar	26
42	na ±620 m. ⚡ HW ◄●	<i>FKP84</i>	Meir	
43	na ±3150 m. HW ◄● volgen	<i>FKP83</i>	Veldbraak ●BAARLE	29
44	na ±890 m. HW ▲ volgen		Nijhoven	30

45	na ±270 m. op rotonde ▲ FP	Nijhoven	
46	na ±310 m. 1e HW ●►	Visweg	31
47	na ±650 m. 4e HW ◄● Ventweg	FKP92	
48	na ±380 m. 1e HW ●►	Oordeelsestr.	32
49	na ±10 m. meteen ◄● HW		
50	na ±50 m. HW ●► volgen		
51	na ±180 m. op rotonde ▲	Gen. Maczeklaan	
52	na ±680 m. 4e ⚡ ◄● net na de Croon	St. Janstr.	33
53	na ±160 m. 1e ⚡ ▲ HW		
54	<i>Via de linkerkant de parking oprijden</i>		
55	<i>Doorrijden tot aan het einde v.d. parking.</i>		
56	<i>Fietsen naast elkaar plaatsen.</i>		
57	<i>Voorwielen tegen de gekleurde streep plaatsen.</i>		
58	<i>Volg de instructies van de coördinatoren goed op aub?</i>		

Contact met de organisatie? [Jos +31 6 113 88 357] [Marcel +31 6 201 33 478]

Vragen over de route? [Cel +31 6 100 03 960]

Gebruik aub het FeedBack formulier om terugkoppeling te geven op routezaken.

Info:

Feedback Form: Routekaart:

GPX-file:

Geprint op: 24-06-18



FP= fietspad | HW= harde weg | OW= onverharde weg | ⚡ = kruising | ⚡ = einde

! = Pas Op | FKP = rij richting fietsknooppunt |

Kolom 1: nr op de pijl; als zwart met witte tekst, dan hangt er geen pijl

Kolom 2: fietsinstructie, Kolom 3: straatnaam en/of ● xxx = plaatsnaam

Kolom 4: aantal afgelegde km's. Als achtergrond paars, voorstel spelpauzeplaats.

Als achtergrond blauw, voorstel drankpauzeplaats