





Wielersdaagse - Pupillen: woensdag 11-07-2018

Route: Weelde - Middagpauze: De Brouwerij

38 km (Voormiddag: 18 - Namiddag: 20) - Pijlen: WIT - RouteNr: 9

Voor vertrek: Lees eerst de instructies onderaan deze routebeschrijving.

1	na ±40 m.  ccb parking ●► HW	Molenbaan ●BAARLE	
2	na ±50 m.  HW ●►	P. de Katerstr.	
3	na ±260 m. 2e HW ●►	P. v. Herdegomstr.	
4	na ±290 m.  HW ◄●	Dr. Govaertsplants.	
5	na ±90 m. 1e pad ◄● voor huisnr. 17A		
6	na ±90 m.  pad ●►	Molenstr.	
7	na ±30 m. 1e HW ◄● tegenover de Tango !		
8	na ±30 m.  HW ●►	Wiekeweg	
9	na ±500 m. 1e  ◄● HW	FKP83 Gierlestr.	1
10	na ±940 m. 1e FP ●► in bocht	FKP87	2
11	na ±2560 m.  FP ●► HW		4
12	na ±510 m. 1e  ◄● FP	Grens	5
13	na ±1090 m. 2e HW ●► bij Café de Grens	Stationsstr. / Grensweg	6
14	na ±290 m.  HW ◄● FP	Bels Lijntje ●WEELE-STATIE	
15	na ±920 m. FP ▲ volgen bij  met HW !	FKP5 ●TURNHOUT	7
16	na ±1160 m. 1e  ◄● FP !	FKP52 Stw. op Baarle-H.	8
17	na ±490 m. 1e HW ●►	FKP52	9
18	na ±1450 m. HW ◄● volgen	FKP52 Leemputten ●WEELE	10
19	na ±1500 m. FP ▲ volgen Links vd grindweg	FKP52	12
20	na ±480 m. FP wordt HW	FKP52	

21	na ±420 m. $\overline{\text{T}}$ HW ◀•	FKP52	Leemputten	13
22	na ±320 m. $\overline{\text{T}}$ HW ◀• FP		Singelstr.	
23	na ±1280 m. Einde FP ▶• HW		Deenakkers	14
24	na ±280 m. $\overline{\text{T}}$ HW ◀•		Lange Wijkstr.	15
25	na ±90 m. FP ▲ volgen bij huisnr. 48			
26	na ±110 m. $\overline{\text{T}}$ FP ▶• FP		Hof ten Bergestr.	
27	na ±200 m. FP ▲ volgen		Elzenstr.	
28	na ±170 m. $\overline{\text{T}}$ FP ▶• FP		Koning Albertstr.	
29	na ±600 m. 2e HW ▶• bij KBC		Gemeentelaan	16
30	na ±100 m. FP ▲ volgen Rechts vd HW		Gemeentelaan	
31	na ±140 m. 1e HW ◀•		Straatakkers	
32	na ±100 m. 1e HW ▶•		Reiakker	
33	na ±100 m. 1e HW ◀•		Driebos	
34	na ±250 m. $\overline{\text{T}}$ HW ▶•		Kerkhofstr.	
35	na ±50 m. HW wordt OW			
36	na ±100 m. $\overline{\text{T}}$ OW ◀• FP []		Weeldestr.	17
37	na ±120 m. 1e HW ▶•		Polderstr.	
38	na ±150 m. ◀• parking			
39	Middagpauze de Brouwerij		•WEELENDE	
40	fiets terug op OW			
41	na ±190 m. bij HW ◀•		Polderstr.	
42	na ±390 m. 1e HW ◀•		Zuid-Heikant	
43	na ±890 m. $\overline{\text{T}}$ HW ◀•		Schootseweg	18
44	na ±170 m. 1e $\overline{\text{T}}$ ▶• HW		Melkerijstr.	

45	na ±200 m. betonweg ▲ volgen			19
46	na ±650 m. ⚡ HW ◀•		Hegge	
47	na ±200 m. 1e HW ▶•		Hegge	
48	na ±530 m. HW wordt OW			20
49	na ±490 m. 1e ⚡▶ HW			
50	na ±60 m. HW wordt OW			
51	na ±450 m. 1e HW ◀•		Verbindingsweg	21
52	na ±320 m. ⚡ HW ▶• FP	FKP51	Prinsenlaan •POPPEL	
53	na ±380 m. 1e HW ◀•	FKP51	Schrieken	22
54	na ±190 m. HW wordt FP	FKP51		
55	na ±1920 m. ⚡ FP ◀• FP	FKP75	Stw. op Baarle	24
56	na ±190 m. 1e FP ▶•	FKP75		
57	na ±1490 m. FP wordt HW	FKP75	Fazantlaan	25
58	na ±460 m. FP ▲ volgen in bocht	FKP75	Aarle	26
59	na ±990 m. FP wordt HW	FKP75		27
60	na ±480 m. ⚡ HW ◀•	FKP75	Aarle	
61	na ±80 m. 1e splitsing ◀•	FKP75	Aarle •GOIRLE	
62	na ±410 m. ⚡ HW ◀• FP	FKP76	Aarlesedijk	28
63	na ±1580 m. HW ▲ volgen bij Einde FP		Baarlesebaan •ALPHEN	29
64	na ±540 m. 1e HW ▶•		Het Sas	30
65	na ±1160 m. 1e HW ◀•		Klokkenstr.	31
66	na ±650 m. ⚡ HW ◀•		Terover	32
67	na ±930 m. HW ▲ volgen	FKP97	Pineind •BAARLE	33
68	na ±2020 m. ⚡ HW ▶• FP Links vd HW	FKP92	Oordeelsestr.	35

69	na ±900 m. HW ▲ volgen bij Einde FP	FKP92	Ventweg	36
70	na ±430 m. FP ▲ volgen bij Einde HW	FKP92		
71	na ±10 m. HW ▲ volgen eerst oversteken !		Oordeelsestr.	
72	na ±380 m. 2e HW ◀•		Klokkenstr.	
73	na ±230 m. ⚓ HW •▶		Kapelstr.	37
74	na ±150 m. ⚓ HW ◀•		Molenstr.	
75	na ±30 m. 1e HW •▶		Uitbreidingsstr.	
76	na ±170 m. 1e HW •▶		HH1 Plein	
77	na ±50 m. ⚓ HW •▶		P. v. Herdegomstr.	
78	na ±170 m. ⚓ HW ◀•		Kerkstr.	
79	na ±260 m. 2e HW ◀•		Molenbaan	
80	na ±30 m. ◀• CCB parking			

Contact met de organisatie? [Jos +31 6 113 88 357] [Marcel +31 6 201 33 478]

Vragen over de route? [Cel +31 6 100 03 960]

Gebruik aub het FeedBack formulier om terugkoppeling te geven op routezaken.

Info:

Feedback Form:

Routekaart:

GPX-file:

Geprint op: 18-06-18



FP= fietspad | HW= harde weg | OW= onverharde weg | ⚓ = kruising | ⚓ = einde

! = Pas Op | FKP = rij richting fietsknooppunt |

Kolom 1: nr op de pijl; als zwart met witte tekst, dan hangt er geen pijl

Kolom 2: fietsinstructie, Kolom 3: straatnaam en/of • xxx = plaatsnaam

Kolom 4: aantal afgelegde km's. Als achtergrond paars, voorstel spelpauzeplaats.

Als achtergrond blauw, voorstel drankpauzeplaats