






Wielersdag - Senioren: donderdag 12-07-2018

Route: Alphen - Middagpauze: 't Zand

54 km (Voormiddag: 33 - Namiddag: 22) - Pijlen: GROEN - RouteNr: 139

Voor vertrek: Lees eerst de instructies onderaan deze routebeschrijving.

1	na ±40 m.  ccb parking ●► HW	Molenbaan ●BAARLE	
2	na ±50 m.  HW ●►	P. de Katerstr.	
3	na ±160 m. 1e FP ●►	<i>FKP91</i> Bels Lijntje	
4	na ±800 m. 1e HW ●►	Tommel	1
5	na ±200 m. 1e HW ●► richting Heimolen	Tommel	
6	na ±860 m.  HW ◄●	Heimolen	2
7	na ±570 m. 1e HW ●►	Eikelenbosch	
8	na ±1000 m. HW ●► volgen	Dektstr.	3
9	na ±660 m.  HW ◄●	Hoogstratensebaan	4
10	na ±370 m. 1e FP ●►	<i>FKP22</i> Haldijk	
11	na ±260 m. 1e FP ●►	Franse Baan	
12	na ±980 m. FP wordt HW	<i>FKP80</i> Franse Baan	5
13	na ±190 m. HW wordt FP	Franse Baan	6
14	na ±810 m. 1e HW ◄● FP ! eerst oversteken	<i>FKP23</i> Baarleseweg	
15	na ±2130 m. FP wordt HW	Dorpsstr. ●ULICOTEN	9
16	na ±360 m. 2e HW ●► bij café de Kluis	<i>FKP24</i> Maaijkant	
17	na ±1040 m. HW ▲ volgen	<i>FKP24</i> Maaijkant	10
18	na ±1220 m.  HW ◄● FP	<i>FKP46</i> Oude Bredasebaan	11
19	na ±1700 m. 1e HW schuin ●► bij huisnr. 9	Goordijkstr. ●CHAAM	13
20	na ±100 m. HW wordt OW		

21	na ±710 m. OW wordt HW		14
22	na ±50 m. HW ◀• volgen	Goordijkstr.	
23	na ±270 m. HW •▶ volgen	Houtgoorstr.	
24	na ±230 m. ⚡ HW •▶	Legstr.	
25	na ±400 m. 1e ⚡ ◀• FP ! eerst oversteken	Baarleseweg	15
26	na ±840 m. op rotonde 1e afslag	Alphensebaan	
27	na ±230 m. 1e HW ◀•	Nieuweweg	16
28	na ±1080 m. ⚡ HW ◀•	Wildertstr.	17
29	na ±120 m. 1e HW •▶	Ullicotensebaan	
30	na ±420 m. ⚡ HW ◀•		
31	na ±1370 m. 1e grindweg •▶ net na wegafzetting		19
32	na ±210 m. ⚡ grindpad ◀• HW	Huisdreef	
33	na ±440 m. ⚡ HW •▶ FP	Gilzeweg	
34	na ±340 m. 1e FP ◀• ! oversteken bij verkeerseiland		20
35	na ±1000 m. FP ▲ volgen bij ⚡ met HW	•GILZE	21
36	na ±920 m. OW ▲ volgen dat is waar het FP naar Links gaat EN bij ANWB paal 23573 Rechts van je		22
37	na ±480 m. ⚡ OW •▶ bij Golfbaan	<i>FKP30</i>	
38	na ±480 m. ⚡ OW ◀• HW	<i>FKP30</i>	23
39	na ±480 m. 1e HW •▶	<i>FKP58</i>	Klein Heike
40	na ±630 m. 1e HW •▶	<i>FKP58</i>	Langereit
41	na ±1010 m. ⚡ HW ◀• FP ! eerst oversteken	<i>FKP12</i>	25
42	na ±1150 m. 1e FP •▶ bij afslag Gilze	<i>FKP69</i>	26
43	meteen •▶ HW U-bocht	<i>FKP69</i>	Horst
44	na ±1960 m. ⚡ HW •▶	Alphensebaan	28

45	na ±720 m. 1e HW ◀•	FKP67	Altenaweg	29
46	na ±1330 m. ⚡ HW ▶ FP	FKP67	Langenbergseweg	30
47	na ±1490 m. 2e HW ▶	FKP66	Fransebaan •ALPHEN	31
48	na ±450 m. 1e HW ◀• richting 't Zand	FKP66		32
49	na ±580 m. OW ▶ net na S bocht			
50	Middagpauze 't Zand			33
51	fiets terug op OW			
52	bij HW ▶		Voskuil	
53	na ±440 m. FP ▲ volgen Links vd HW	FKP66		
54	na ±200 m. FP wordt HW			
55	na ±470 m. ⚡ HW ◀• FP		Goedentijd	34
56	na ±200 m. 1e HW ▶		Oude Rielseweg	
57	na ±640 m. 1e ⚡ ▲		Oude Rielseweg	35
58	na ±660 m. ⚡ HW ▶ FP	FKP72	Rielseweg	
59	na ±320 m. 1e OW ▶		Ballastweg	36
60	na ±670 m. ⚡ OW ▶ FP		Bels Lijntje	
61	na ±2260 m. 2e HW ▶		Schellestr.	38
62	na ±770 m. op rotonde 2e afslag richting centrum Alphen			39
63	na ±110 m. 1e HW ◀•		Beukenlaan	
64	na ±240 m. 2e HW ▶		Sporkehout	40
65	na ±200 m. 1e verhard pad ▶ tegenover huisnr. 7			
66	na ±30 m. 1e HW ▶		Trouwerij	
67	na ±20 m. HW wordt verhard pad		Trouwerij	
68	na ±60 m. ⚡ verhard pad ▶ HW		van Gaverenlaan	

69	na ±70 m. ⚡ HW ◀•		Goedentijd	
70	na ±140 m. 1e HW ▶•		Heuvelstr.	
71	na ±170 m. ⚡ HW ▶•	FKP66	Zandstr.	
72	na ±510 m. 1e HW ◀•	FKP65	Maastrichtsebaan	41
73	na ±430 m. FP ▲ volgen onverhard	FKP65	Maastrichtsebaan	
74	na ±1400 m. bij HW ◀•	FKP64	Franse baan	43
75	na ±610 m. 1e HW ▶•		Huisdreef	
76	na ±1350 m. 1e HW ◀•	FKP62	Putvenweg •CHAAM	45
77	na ±1340 m. ⚡ HW ◀•		Alphensebaan	46
78	na ±240 m. 1e HW ▶•	FKP64	Flaasdijk	
79	na ±570 m. FP ▲ volgen	FKP64		47
80	na ±590 m. FP wordt HW	FKP64	Flaasdijk •ALPHEN	
81	na ±620 m. ⚡ HW ▶•	FKP63	Franse Baan	48
82	na ±1180 m. OW ▲ volgen dat is in bocht naar Links			49
83	na ±780 m. ⚡ OW ◀• FP !! eerst oversteken		Bredaseweg •BAARLE	50
84	na ±3250 m. HW ▲ volgen bij Einde FP		Hoogbraak	53
85	na ±150 m. HW volgen voorbij brandweerkazerne			
86	na ±210 m. 1e HW ▶•		Hoogbraak	54
87	na ±260 m. 1e HW ◀•		Loveren	
88	na ±50 m. ⚡ HW ◀•		Loveren	
89	na ±230 m. HW ▲ volgen		P. de Katerstr.	
90	na ±290 m. 1e HW ▶•		Molenbaan	
91	na ±30 m. ◀• CCB parking			

Contact met de organisatie? [Jos +31 6 113 88 357] [Marcel +31 6 201 33 478]

Vragen over de route? [Cel +31 6 100 03 960]

Gebruik aub het FeedBack formulier om terugkoppeling te geven op routezaken.

Info:



Feedback Form:



Routekaart:



GPX-file:



Geprint op: 21-06-18



FP= fietspad | HW= harde weg | OW= onverharde weg | $\frac{+}{-}$ = kruising | $\frac{+}{+}$ = einde

! = Pas Op | FKP = rij richting fietsknooppunt |

Kolom 1: nr op de pijl; als zwart met witte tekst, dan hangt er geen pijl

Kolom 2: fietsinstructie, Kolom 3: straatnaam en/of • xxx = plaatsnaam

Kolom 4: aantal afgelegde km's. Als achtergrond paars, voorstel spelpauzeplaats.

Als achtergrond blauw, voorstel drankpauzeplaats