










## Wielerzesdaagse - SuperSenioren: donderdag 12-07-2018

Route: Alphen - Middagpauze: t Zand

64 km (Voormiddag: 38 - Namiddag: 26) - Pijlen: GEEL - RouteNr: 137

Voor vertrek: Lees eerst de instructies onderaan deze routebeschrijving.

1	na ±40 m.  ccb parking •► HW	Molenbaan •BAARLE	
2	na ±50 m.  HW •►	P. de Katerstr.	
3	na ±160 m. 1e FP •►	<i>FKP91</i> Bels Lijntje	
4	na ±800 m. FP ▲ volgen  bij  met Donkerstr.]	<i>FKP91</i> Bels Lijntje	1
5	na ±540 m. FP ▲ volgen  bij  met HW	<i>FKP82</i> Bels Lijntje	
6	na ±660 m. 1e HW •►	<i>FKP81</i> Schaluinen	2
7	na ±1900 m.  HW •►	<i>FKP94</i> Gorpeind	4
8	na ±310 m. 1e HW ◀•	<i>FKP94</i> Eikelenbosch	
9	na ±990 m. HW •► volgen	Dektstr.	5
10	na ±670 m.  HW ◀•	Hoogstratensebaan	6
11	na ±370 m. 1e FP •►	Haldijk	
12	na ±1010 m. 1e HW •►	Wildertsebaan •ULICOTEN	7
13	na ±1000 m. HW ▲ volgen	<i>FKP23</i> Wildertsebaan	8
14	na ±870 m. HW •► volgen	Heidreef	9
15	na ±560 m. HW volgen  voorbij bord bebouwde kom Ulicoten		
16	na ±180 m. 1e HW •►		10
17	na ±110 m.  HW ◀•	Dorpsstr.	
18	na ±160 m. 2e HW •►  bij café de Kluis	<i>FKP24</i> Maaijkant	
19	na ±1050 m. HW ▲ volgen	<i>FKP24</i> Maaijkant	11
20	na ±940 m.  HW ◀• FP	<i>FKP46</i> Oude Bredasebaan	12
21	na ±1370 m. 1e grindpad •►  voor bord 60 km zone	•CHAAM	13
22	na ±1480 m.  grindpad ◀• FP  ! oversteken	Baarleseweg	15
23	na ±1760 m. 1e  •► HW	Schaanstr.	16

24	na ±910 m. ㄇ HW ◀•	Sluisstr.	17
25	na ±1250 m. ㄇ HW ◀•	Alphensebaan	19
<b>26</b>	na ±440 m. 1e HW •▶	Nieuweweg	
27	na ±740 m. 1e grindweg ◀•	Dingemansstr.	20
<b>28</b>	na ±360 m. over erf van boerderij		
<b>29</b>	na ±50 m. ㄇ HW ◀•	Wildertstr.	
30	na ±250 m. 1e OW •▶  na huisnr. 17		
<b>31</b>	na ±590 m. OW wordt graspad		21
<b>32</b>	na ±520 m. ㄇ graspad ◀• HW	Industriestr.	22
<b>33</b>	na ±490 m. 1e grindweg •▶  net na wegafzetting		
34	na ±200 m. ㄇ grindweg ◀• HW	Huisdreef	
35	na ±430 m. ㄇ HW •▶ FP	Gilzeweg	23
36	na ±360 m. 1e FP ◀•  ! oversteken bij verkeersremmer		
<b>37</b>	na ±1000 m. FP ▲ volgen  bij ㄇ met HW		24
<b>38</b>	na ±920 m. OW ▲ volgen  waar het FP naar Links gaat EN bij ANWB paal 23573 Rechts van je		25
<b>39</b>	na ±490 m. ㄇ OW •▶ OW  bij Golfbaan	FKP30 •GILZE	
<b>40</b>	na ±480 m. ㄇ OW ◀• HW	FKP30 Hoogstr.	26
41	na ±480 m. 1e HW •▶	FKP58 Klein Heike	
42	na ±630 m. 1e HW •▶	FKP58 Langereit	27
43	na ±1000 m. ㄇ HW ◀• FP  ! eerst oversteken	FKP12 Chaamseweg	28
<b>44</b>	na ±1160 m. 1e FP •▶  bij afslag Gilze	FKP69 Oranjelaan	29
45	meteen •▶ HW  U-bocht	FKP69 Horst	
46	na ±480 m. 1e HW ◀•	Horst	30
47	na ±190 m. 1e pad ◀•  FP	Laarspad	
<b>48</b>	na ±720 m. bij HW ▲  pad volgen	Laarspad 5	31
<b>49</b>	na ±130 m. pad wordt HW	Augustinastr.	
<b>50</b>	na ±220 m. 1e ㄇ •▶ HW  bij kerk	Kerkstr.	

51	na ±440 m. ƒ HW •►		Alphenseweg	
52	na ±110 m. 1e HW ◀•	FKP14	Hengelstr.	32
53	na ±410 m. 2e HW •►		Kalverstraatje	
54	na ±150 m. ƒ HW •►		Schaapsdijk	
55	na ±260 m. 1e ƒ ▲  !		Spoelstr.	
56	na ±130 m. 1e HW •►	FKP73	Herdersweg	
57	na ±2620 m. ƒ HW •►		Dijksbaantje •ALPHEN	35
58	na ±730 m. ƒ HW ◀• FP  ! eerst oversteken	FKP66	Gilzerweg	36
59	na ±610 m. 1e ƒ •► HW	FKP66	Franse baan	
60	na ±460 m. 1e HW ◀•  richting 't Zand	FKP66	Voskuil	37
61	na ±570 m. OW •►  net na S-bocht			
<b>62</b>	Middagpauze  't Zand			38
63	fiets terug op OW			
64	bij HW •►		Voskuil	
65	na ±440 m. FP ▲ volgen  Links vd HW	FKP66		
<b>66</b>	na ±200 m. FP wordt HW			
<b>67</b>	na ±150 m. 1e HW •►	FKP66	Buskenakker	
<b>68</b>	na ±220 m. 1e HW ◀•		Bijsters	39
69	na ±210 m. ƒ HW ◀•		Kelbaan	
70	na ±360 m. ƒ HW ◀• FP		Goedentijd	
71	na ±710 m. 1e HW •►		Oude Rielseweg	40
72	na ±630 m. 1e ƒ ▲		Oude Rielseweg	41
73	na ±660 m. ƒ HW •► FP	FKP72	Rielseweg	
74	na ±760 m. 1e HW ◀•	FKP72	Druisdijk	42
75	na ±840 m. HW •► volgen	FKP73	Druisdijk	43
76	na ±960 m. HW •► volgen	FKP74	Vijfhuizenbaan •RIEL	44
77	na ±2120 m. 1e FP •►	FKP74	Bels Lijntje	46

<b>78</b>	na ±720 m. FP ▲ volgen  ! eerst oversteken	FKP70	Bels Lijntje	47
<b>79</b>	na ±4040 m. 2e HW ●►		Schellestr. ●ALPHEN	51
80	na ±770 m. op rotonde 2e afslag  richting centrum Alphen			
81	na ±90 m. 1e HW ◀●		Beukenlaan	52
82	na ±250 m. HW ◀● volgen  bij huisnr. 31		Beukenlaan	
83	na ±80 m. HW ●► volgen		Beukenlaan	
84	na ±150 m. 1e ⚡ ▲		Van Gaverenlaan	
85	na ±170 m. Van Gaverenlaan volgen			
86	na ±140 m. HW ▲ volgen  na huisnr. 11		van Leuvenlaan	
87	na ±170 m. ⚡ HW ●►		Raadhuisstr.	53
88	na ±110 m. 1e HW ◀●  bij kerk	FKP11	Heuvelstr.	
89	na ±170 m. ⚡ HW ●►	FKP66	Zandstr.	
90	na ±520 m. 1e HW ◀●	FKP65	Maastrichtsebaan	
91	na ±420 m. FP ▲ volgen  onverhard	FKP65	Maastrichtsebaan	54
<b>92</b>	na ±1400 m. bij HW ◀●	FKP64	Franse baan	55
93	na ±1030 m. 1e ⚡ ▲ HW	FKP64	Franse baan	56
94	na ±2100 m. OW ▲ volgen  dat is in bocht naar Links			58
95	na ±760 m. ⚡ OW ◀● FP  ! eerst oversteken		Bredaseweg ●BAARLE	59
96	na ±3290 m. HW ▲ volgen  bij Einde FP		Hoogbraak	62
97	na ±110 m. HW ▲ volgen  voorbij brandweerkazerne			
98	na ±230 m. 1e HW ●►		Hoogbraak	63
99	na ±250 m. 1e HW ◀●		Loveren	
100	na ±60 m. ⚡ HW ◀●		Loveren	
101	na ±520 m. 1e HW ●►		Molenbaan	
102	na ±30 m. ◀● CCB parking			64

Contact met de organisatie? [ Jos +31 6 113 88 357 ] [ Marcel +31 6 201 33 478 ]

Vragen over de route? [ Cel +31 6 100 03 960 ]

Gebruik aub het FeedBack formulier om terugkoppeling te geven op routezaken.

Info:

Feedback Form: Routekaart:

GPX-file:

Geprint op: 21-06-18



FP= fietspad | HW= harde weg | OW= onverharde weg |  $\frac{+}{+}$  = kruising |  $\frac{+}{-}$  = einde

! = Pas Op | FKP = rij richting fietsknooppunt |

Kolom 1: nr op de pijl; als zwart met witte tekst, dan hangt er geen pijl

Kolom 2: fietsinstructie, Kolom 3: straatnaam en/of • xxx = plaatsnaam

Kolom 4: aantal afgelegde km's. Als achtergrond paars, voorstel spelpauzeplaats.

Als achtergrond blauw, voorstel drankpauzeplaats