








Wielervedag - Juniors: dinsdag 10-07-2018

Route: Tilburg - Middagpauze: de Warande

45 km (Voormiddag: 22 - Namiddag: 23) - Pijlen: Rood - RouteNr: 161

Voor vertrek: Lees eerst de instructies onderaan deze routebeschrijving.

1	na ±40 m.  CCB parking ●► HW	Molenbaan ●BAARLE	
2	na ±50 m.  HW ●►	P. de Katerstr.	
3	na ±180 m. HW ▲ volgen	<i>FKP92</i> Kerkstr.	
4	na ±170 m. HW ▲ volgen richting kerk	<i>FKP92</i> Kerkstr.	
5	na ±50 m. voor Kerk ◄●	<i>FKP92</i>	
6	na ±80 m.  HW ◄●	<i>FKP92</i> Singel	
7	na ±50 m. 1e HW ●►	<i>FKP97</i> St. Annaplein	
8	na ±560 m. op rotonde ▲ FP	Alphenseweg	1
9	na ±850 m. op rotonde ▲ FP	Alphenseweg	2
10	na ±2390 m. op rotonde ▲ FP	Baarleseweg ●ALPHEN	4
11	na ±100 m.  FP ●► FP eerst oversteken !	<i>FKP12</i> Baarleseweg	
12	na ±490 m. FP wordt HW	Baarleseweg	5
13	na ±640 m. 3e  ◄● HW bij Plus Supermarkt	Willibrordplein	
14	na ±120 m. 1e HW ●►	Poolsestr.	
15	na ±50 m. 1e HW ◄●		
16	na ±30 m. 1e HW ●► voor huisnr. 10		
17	na ±70 m.  HW ◄●	W. Binckplein	
18	na ±30 m.  HW ●►	<i>FKP66</i> Zandstr.	
19	na ±1060 m. 2e HW ◄●	<i>FKP67</i> Zandheining	7
20	na ±160 m. FP ▲ volgen bij huisnr. 7	<i>FKP67</i>	

21	na ±80 m. HW ◀• volgen bij Einde FP	<i>FKP67</i>	Borgersstede	
22	na ±290 m. 1e HW ◀•	<i>FKP67</i>	Bijsters	
23	na ±260 m. HW ▲ volgen bij huisnr. 9, klinkerweg	<i>FKP67</i>		
24	na ±230 m. ⚡ HW ▶•	<i>FKP67</i>	Reitheining	8
25	na ±300 m. ⚡ HW ◀• FP		Goedentijd	
26	na ±440 m. FP ▲ volgen bij afslag Riel		Gilzerweg	
27	na ±770 m. FP ▲ volgen bij afslag 't Zand	<i>FKP67</i>	Gilzerweg	9
28	na ±640 m. 1e HW ▶•	<i>FKP72</i>	Dijksbaantje	10
29	na ±3170 m. 2e HW ◀•	<i>FKP73</i>	Druisdijk	11
30	na ±960 m. HW ▶• volgen	<i>FKP74</i>	Vijfhuizen •RIEL	12
31	na ±1710 m. 2e HW ◀•		Spaansehoek	14
32	na ±950 m. ⚡ HW ◀•		Goorweg	15
33	na ±100 m. 1e HW ▶•		Goorweg	
34	na ±250 m. ⚡ HW ▶•		Zandeind	
35	na ±150 m. 1e HW ◀•		Kwade Hoek	
36	na ±1880 m. 1e FP ◀•	<i>FKP9</i>	Bels Lijntje •TILBURG	17
37	na ±70 m. FP ▲ volgen onder viaduct		Bels Lijntje	
38	na ±1730 m. ⚡ ▲ FP bij FKP09, Gilzerbaan	<i>FKP10</i>	Bels Lijntje	19
39	na ±830 m. ⚡ FP ▶• FP bij FKP10	<i>FKP80</i>	Bredaseweg	20
40	na ±70 m. 1e FP ◀• bij stoplichten!	<i>FKP61</i>	Zwartvenseweg	
41	Het stoplicht staat slechts 10 sec. op groen. NIET met meerdere groepen tegelijk oversteken!			
42	na ±270 m. FP volgen voorbij sportvelden			
43	na ±610 m. 1e OW ▶• bij bank aan linkerszijde, er liggen 2 boomstammen			21
44	na ±290 m. Rechts om water			

45	na ±160 m. OW ▲ volgen		
46	na ±130 m. ⇄ OW ◀• dit is aan rotonde, GROTTO		
47	na ±50 m. 2e OW ◀•		
48	Middagpauze de Warande		
49	fiets terug op OW		
50	⇄ OW ◀• dit is aan rotonde, GROTTO		
51	na ±70 m. 3e OW ◀• net voorbij 2e woning		
52	na ±480 m. OW ▲ volgen bij afzetting		22
53	na ±70 m. OW wordt FP		
54	na ±40 m. bij stoplicht ▶► Bredaseweg oversteken !		
55	Het stoplicht staat slechts 10 sec. op groen. NIET met meerdere groepen tegelijk oversteken!		
56	na ±30 m. na oversteken FP ◀•	Bredaseweg	
57	na ±300 m. 1e OW ▶► ter hoogte v stoplichten, langs huisnr. 468, LET GOED OP!		
58	na ±550 m. ⇄ OW ◀• FP !! oversteken	Gilzerbaan	23
59	na ±160 m. 1e FP ▶► na huisnr. 170		
60	na ±20 m. FP wordt HW	Sloe	
61	na ±120 m. ⇄ HW ▶► bij huisnr. 9	Zwin	
62	na ±120 m. 1e HW ◀• bij huisnr. 44	Veerse Meer	
63	na ±110 m. 1e HW ◀• bij huisnr. 41	Veerse Meer	
64	na ±70 m. 1e ⇄ ▶► HW	Weteringlaan	
65	na ±230 m. 1e HW ◀• bij huisnr. 65	Oude Maasje	24
66	na ±80 m. 1e HW ▶►	Ollandse loop	
67	na ±150 m. HW ▶► volgen net voor vijver	Zoom	
68	na ±50 m. 1e HW ◀•	Zoom	

69	na ±70 m. 1e FP ●►		Dongepad	
70	na ±540 m. FP ▲ volgen bij HW		Bels Lijntje	25
71	na ±320 m. ⚡ FP ●► HW		Roerpad	
72	na ±240 m. HW ◀● volgen onder viaduct			
73	na ±80 m. HW ◀● volgen doodlopend			
74	na ±180 m. 1e FP ●►		Belle v. Zuidenstr.	
75	na ±380 m. ⚡ FP ●► HW		Emma Goldmanweg	26
76	na ±160 m. 1e HW ◀●		Clara Zetkinweg	
77	na ±290 m. 2e HW ●►		Haya v. Somerenstr	
78	na ±320 m. 1e ⚡ ◀● HW doodlopend		Oude Rielseweg	27
79	na ±60 m. 1e FP ●►			
80	na ±60 m. ⚡ FP ●► FP			
81	meteen ◀● HW		Keurterstraatje	
82	na ±570 m. HW wordt OW		●GOIRLE	
83	na ±260 m. 1e ⚡ ◀● OW		Oude Spoorbaan	28
84	na ±200 m. OW wordt HW		Oude Spoorbaan	
85	na ±170 m. 1e OW ◀● net voorbij FP	FKP35		
86	na ±750 m. OW wordt HW	FKP35	De Loopgraven	29
87	na ±300 m. HW wordt OW	FKP35	Tweede Dijk	
88	na ±420 m. OW ◀● volgen	FKP35	de Fokmast	
89	na ±60 m. OW wordt kasseiweg	FKP35	de Fokmast	
90	na ±280 m. ⚡ kasseiweg ●► HW	FKP35	Nieuwkerksedijk Zuid	30
91	na ±230 m. HW ●► volgen	FKP77	Nieuwkerksedijk Zuid	
92	na ±370 m. 1e FP schuin ●► grindpad	FKP77		

93	na ±2070 m. $\overline{\text{T}}$ FP •► HW	FKP77		32
94	na ±270 m. $\overline{\text{T}}$ HW ▲ FP	FKP75	Aalsedijk	33
95	na ±1260 m. 1e HW ◀•	FKP51	Aarle	34
96	na ±500 m. 1e HW •► bij huisnr. 39	FKP51	Aarle •POPPEL	
97	na ±460 m. FP ▲ volgen	FKP51		35
98	na ±990 m. HW ▲ volgen bij Einde FP	FKP51	Fazantlaan	36
99	na ±480 m. FP ▲ volgen in bocht	FKP51		
100	na ±1450 m. $\overline{\text{T}}$ FP •► FP	FKP85	Stw. op Baarle	38
101	na ±370 m. 1e HW ◀•	FKP84	Groot Bedaf •BAARLE	
102	na ±3580 m. HW •► volgen bij huisnr. 11	FKP83	Veldbraak	42
103	na ±900 m. HW ▲ volgen		Nijhoven	43
104	na ±300 m. op rotonde ▲ FP			
105	na ±300 m. HW ▲ volgen		Kapelstr.	
106	na ±860 m. $\overline{\text{T}}$ HW ◀•		Molenstr.	44
107	na ±30 m. 1e HW •►		Uitbreidingsstr.	
108	na ±150 m. 1e HW •►		HH1 Plein	
109	na ±60 m. $\overline{\text{T}}$ HW •►		P. v. Herdegomstr.	
110	na ±160 m. $\overline{\text{T}}$ HW ◀•		Kerkstr.	
111	na ±260 m. 2e HW ◀•		Molenbaan	45
112	na ±40 m. ◀• CCB parking			

Contact met de organisatie? [Jos +31 6 113 88 357] [Marcel +31 6 201 33 478]

Vragen over de route? [Cel +31 6 100 03 960]

Gebruik aub het FeedBack formulier om terugkoppeling te geven op routezaken.

Info:



Feedback Form:



Routekaart:



GPX-file:



Geprint op: 17-06-18



FP= fietspad | HW= harde weg | OW= onverharde weg | $\frac{||}{\perp}$ = kruising | $\frac{\perp}{\perp}$ = einde

! = Pas Op | FKP = rij richting fietsknooppunt |

Kolom 1: nr op de pijl; als zwart met witte tekst, dan hangt er geen pijl

Kolom 2: fietsinstructie, Kolom 3: straatnaam en/of • xxx = plaatsnaam

Kolom 4: aantal afgelegde km's. Als achtergrond paars, voorstel spelpauzeplaats.

Als achtergrond blauw, voorstel drankpauzeplaats