










Wielersdaagse - Pupillen: dinsdag 10-07-2018

Route: Tilburg - Middagpauze: de Warande

41 km (Voormiddag: 19 - Namiddag: 22) - Pijlen: WIT - RouteNr: 161






Voor vertrek: Lees eerst de instructies onderaan deze routebeschrijving.

1	na ±40 m.  ccb parking ●► HW	Molenbaan ●BAARLE	
2	na ±50 m.  HW ●►	P. de Katerstr.	
3	na ±160 m. 1e FP ◀●	Bels Lijntje	
4	na ±280 m. FP ▲ volgen bij  met HW, de Toerist FKP93	Bels Lijntje	
5	na ±150 m. FP ▲ volgen bij  met Leliestraat FKP93	Bels Lijntje	
6	na ±500 m. FP ▲ volgen bij  met Sportlaan FKP30	Bels Lijntje	1
7	na ±990 m. FP ▲ volgen over de fietsbrug FKP30	Bels Lijntje	2
8	na ±2050 m.  FP ◀● FP Links vd HW FKP63	Boschoven ●ALPHEN	4
9	na ±620 m. FP wordt HW	Baarleseweg	
10	na ±680 m. 3e  ◀● HW bij Plus Supermarkt	Willibrordplein	5
11	na ±130 m. 1e HW ●►	Poolsestr.	
12	na ±60 m. 1e HW ◀●		
13	na ±30 m. 1e HW ●► voor huisnr. 10		
14	na ±60 m.  HW ◀●	W. Binckplein	
15	na ±30 m.  HW ●► FKP66	Zandstr.	
16	na ±1060 m. 2e HW ◀● FKP67	Zandheining	6
17	na ±150 m. FP ▲ volgen bij huisnr. 7 FKP67		7
18	na ±90 m. HW ◀● volgen bij Einde FP FKP67	Borgersstede	
19	na ±290 m. 1e HW ◀● FKP67	Bijsters	
20	na ±260 m. HW ▲ volgen bij huisnr. 9, klinkerweg FKP67	Buskenakker	

21	na ±230 m. $\overline{\text{T}}$ HW ●►	FKP67	Reitheining	
22	na ±320 m. $\overline{\text{T}}$ HW ◄● FP ! eerst oversteken		Goedentijd	8
23	na ±200 m. 1e HW ●►		Oude Rielseweg	
24	na ±630 m. 1e $\overline{\text{T}}$ ▲		Oude Rielseweg	9
25	na ±650 m. $\overline{\text{T}}$ HW ●► FP	FKP72	Rielseweg	
26	na ±2300 m. 1e FP ◄● richting Tilburg	FKP34	Bels Lijntje ●RIEL	12
27	na ±750 m. FP ▲ volgen bij $\overline{\text{T}}$ met Vijfhuizenbaan	FKP34		
28	na ±990 m. FP ▲ volgen ! bij $\overline{\text{T}}$ met Zandeind	FKP9	Bels Lijntje	13
29	na ±1450 m. FP ▲ volgen onder viaduct		Bels Lijntje ●TILBURG	15
30	na ±1730 m. $\overline{\text{T}}$ ▲ FP bij FKP09, Gilzerbaan	FKP10	Bels Lijntje	16
31	na ±840 m. $\overline{\text{T}}$ FP ●► FP bij FKP10	FKP80	Bredaseweg	17
32	na ±90 m. 1e FP ◄● bij stoplichten!	FKP61	Zwartvenseweg	
33	Het stoplicht staat slechts 10 sec. op groen. NIET met meerdere groepen tegelijk oversteken!			
34	na ±280 m. FP ▲ volgen voorbij sportvelden			18
35	na ±330 m. 1e OW ●► bij bank aan linkerzijde, er liggen 2 boomstammen			
36	na ±120 m. Rechts om water			
37	na ±120 m. OW ▲ volgen			
38	na ±270 m. $\overline{\text{T}}$ OW ◄● dit is aan rotonde, GROTTO			
39	na ±60 m. 2e OW ◄●			19
40	Middagpauze de Warande			
41	fiets terug op OW			
42	$\overline{\text{T}}$ OW ◄● dit is aan rotonde, GROTTO			
43	na ±70 m. 3e OW ◄● net voorbij 2e woning			
44	na ±470 m. OW ▲ volgen bij afzetting			

45	na ±80 m.	OW wordt FP		
46	na ±40 m.	bij stoplicht ●► Bredaseweg oversteken !		
47	Het stoplicht staat slechts 10 sec. op groen. NIET met meerdere groepen tegelijk oversteken!			
48	na ±20 m.	na oversteken FP ◄●	Bredaseweg	
49	na ±300 m.	1e OW ●► ter hoogte v stoplichten, langs huisnr. 468, LET GOED OP!		20
50	na ±540 m.	⌌ OW ◄● FP !! eerst oversteken	Gilzerbaan	
51	na ±160 m.	1e FP ●► na huisnr. 170		
52	na ±50 m.	FP wordt HW	Sloe	
53	na ±100 m.	⌌ HW ●► bij huisnr. 9	Zwin	
54	na ±110 m.	1e HW ◄● bij huisnr. 44	Veerse Meer	21
55	na ±110 m.	1e HW ◄● bij huisnr. 41	Veerse Meer	
56	na ±70 m.	1e ⌌ ●► HW	Weteringlaan	
57	na ±230 m.	1e HW ◄● bij huisnr. 65	Oude Maasje	
58	na ±80 m.	1e HW ●►	Ollandse loop	
59	na ±150 m.	HW ●► volgen net voor vijver	Zoom	
60	na ±50 m.	1e HW ◄●	Zoom	
61	na ±70 m.	1e FP ●►	Dongepad	
62	na ±550 m.	FP ▲ volgen bij HW	Bels Lijntje	22
63	na ±310 m.	⌌ FP ●► HW	Roerpad	
64	na ±240 m.	HW ◄● volgen onder viaduct		
65	na ±160 m.	1e HW ●►	FKP34	23
66		meteen ◄● FP	FKP34	Bels Lijntje
67	na ±230 m.	1e HW ◄●	Oude Rielsebaan	
68	na ±550 m.	⌌ HW ●►	Rielseseweg	

69	na ±50 m. 1e HW ◀•		Oude Rielseweg	
70	na ±340 m. 1e ⚡ ▲ HW doodlopend		Oude Rielseweg	24
71	na ±60 m. 1e FP ▶▶			
72	na ±50 m. ⚡ FP ▶▶ FP			
73	meteen ◀• HW		Keurterstraatje •GOIRLE	
74	na ±580 m. HW wordt OW			
75	na ±480 m. 1e ⚡ ◀• OW		Oude Spoorbaan	25
76	na ±160 m. OW wordt HW		Oude Spoorbaan	
77	na ±770 m. 1e OW ◀• net voorbij FP	FKP35		26
78	na ±260 m. OW wordt HW	FKP35	De Loopgraven	
79	na ±430 m. HW wordt OW	FKP35	Tweede Dijk	27
80	na ±100 m. OW ◀• volgen	FKP35	de Fokmast	
81	na ±220 m. OW wordt kasseiweg	FKP35	de Fokmast	
82	na ±230 m. ⚡ kasseiweg ▶▶ HW	FKP35	Nieuwkerksedijk Zuid	
83	na ±390 m. HW ▶▶ volgen	FKP77	Nieuwkerksedijk Zuid	
84	na ±560 m. 1e FP schuin ▶▶ grindpad	FKP77		28
85	na ±1820 m. ⚡ FP ▶▶ HW	FKP77		30
86	na ±1260 m. ⚡ HW ▲ FP	FKP75	Aalsedijk	31
87	na ±1570 m. FP ▲ volgen	FKP76		33
88	na ±540 m. HW ▲ volgen bij Einde FP		Baarlesebaan •ALPHEN	
89	na ±1170 m. 1e HW ▶▶		Het Sas	34
90	na ±650 m. 1e HW ◀•		Klokkenstr.	35
91	na ±920 m. ⚡ HW ◀•		Terover	36
92	na ±1990 m. HW ▶▶ volgen	FKP97	Pineind •BAARLE	38

93	na ±900 m.  HW ●► FP	FKP92	Oordeelsestr.	39
94	na ±450 m. HW ▲ volgen bij Einde FP		Oordeelsestr. Ventweg	
95	na ±370 m. HW wordt FP			40
96	na ±20 m.  FP ▲ HW eerst oversteken		Oordeelsestr	
97	na ±220 m. 2e HW ◀●		Klokkestr.	
98	na ±160 m.  HW ●►		Kapelstr.	
99	na ±50 m.  HW ●►		Molenstr.	
100	na ±70 m. 1e FP ◀● voor kerk, zebrapad			
101	na ±60 m.  FP ◀● HW		Kerkstr.	
102	na ±340 m. HW ▲ volgen bij Heemhuis		Kerkstr.	41
103	na ±30 m. 3e HW ◀●		Molenbaan	
104	na ±60 m. ◀● CCB parking			

Contact met de organisatie? [Jos +31 6 113 88 357] [Marcel +31 6 201 33 478]

Vragen over de route? [Cel +31 6 100 03 960]

Gebruik aub het FeedBack formulier om terugkoppeling te geven op routezaken.

Info:



Feedback Form:

Routekaart:

GPX-file:

Geprint op: 17-06-18



FP= fietspad | HW= harde weg | OW= onverharde weg |  = kruising |  = einde

! = Pas Op | FKP = rij richting fietsknooppunt |

Kolom 1: nr op de pijl; als zwart met witte tekst, dan hangt er geen pijl

Kolom 2: fietsinstructie, Kolom 3: straatnaam en/of ● xxx = plaatsnaam

Kolom 4: aantal afgelegde km's. Als achtergrond paars, voorstel spelpauzeplaats.

Als achtergrond blauw, voorstel drankpauzeplaats