










Wielersdaagse - Senioren: dinsdag 10-07-2018

Route: Tilburg - Middagpauze: Warande

55 km (Voormiddag: 27 - Namiddag: 28) - Pijlen: GROEN - RouteNr: 161

Voor vertrek: Lees eerst de instructies onderaan deze routebeschrijving.

1	na ±40 m.  ccb parking ●► HW	Molenbaan ●BAARLE	
2	na ±60 m.  HW ●►	P. de Katerstr.	
3	na ±150 m. 1e FP ◄●	Bels Lijntje	
4	na ±280 m. FP ▲ volgen bij  met HW, de Toerist FKP93	Bels Lijntje	
5	na ±150 m. FP ▲ volgen bij  met Leliestraat FKP93	Bels Lijntje	
6	na ±500 m. FP ▲ volgen bij  met Sportlaan FKP30	Bels Lijntje	1
7	na ±870 m. FP ▲ volgen over de fietsbrug FKP30	Bels Lijntje	2
8	na ±2160 m.  FP ◄● FP Links vd HW FKP30	Boschoven ●ALPHEN	4
9	na ±660 m. FP wordt HW	Baarleseweg	
10	na ±620 m. 3e  ◄● HW bij Plus Supermarkt	Willibrordplein	5
11	na ±130 m. 1e HW ●►	Poolsestr.	
12	na ±50 m. 1e HW ◄●		
13	na ±30 m. 1e HW ●► voor huisnr. 10		
14	na ±60 m.  HW ◄●	W. Binckplein	
15	na ±40 m.  HW ●► FKP66	Zandstr.	
16	na ±1070 m. 2e HW ◄● FKP67	Zandheining	6
17	na ±140 m. FP ▲ volgen bij huisnr. 7 FKP67		7
18	na ±80 m. HW ◄● volgen bij Einde FP FKP67	Borgersstede	
19	na ±300 m. 1e HW ◄● FKP67	Bijsters	
20	na ±270 m. HW ▲ volgen bij huisnr. 9, klinkerweg FKP67	Buskenakker	

21	na ±210 m. $\overline{\text{H}}$ HW ◀•	FKP67	Reittheining	
22	na ±150 m. HW wordt FP			8
23	na ±210 m. FP wordt HW		Voskuil	
24	na ±1020 m. $\overline{\text{H}}$ HW ▶•	FKP67	Franse Baan	9
25	na ±470 m. 1e $\overline{\text{H}}$ ◀• FP ! eerst oversteken	FKP67	Gilzerweg	
26	na ±1500 m. 2e HW ◀•	FKP68	Altenaweg •GILZE	11
27	na ±1320 m. 1e $\overline{\text{H}}$ ▶• HW	FKP69	Alphensebaan	12
28	na ±720 m. HW ▶• volgen	FKP68	Alphensebaan	13
29	na ±860 m. 1e HW ◀•	FKP69	Versterstr.	14
30	na ±200 m. 1e $\overline{\text{H}}$ ▲		Versterstr.	
31	na ±700 m. 1e HW ◀•		Meierstr.	15
32	na ±130 m. HW ▶• volgen		Meierstr.	
33	na ±190 m. $\overline{\text{H}}$ HW ▶•		Oranjestr.	
34	na ±40 m. 1e HW ◀•		v. Heinsbergstr.	
35	na ±520 m. 1e $\overline{\text{H}}$ ▲	FKP11	Strijp	
36	na ±320 m. HW ▶• volgen	FKP54	Warande	16
37	na ±420 m. HW ▲ volgen		Nerhovensestr.	
38	na ±310 m. FP ▲ volgen onder viaduct	FKP54	Nerhovensestr.	
39	na ±180 m. op rotonde 1e afslag FP Links vd HW	FKP54	Nerhoven	17
40	na ±650 m. $\overline{\text{H}}$ ▲ FP bij stoplichten, Links vd HW	FKP54	Hultenseweg	
41	na ±150 m. FP wordt HW !		•TILBURG	
42	na ±480 m. 1e HW ◀•	FKP54	Wijkervoort	18
43	na ±780 m. HW wordt OW	FKP54		19
44	na ±430 m. 1e HW ▶•	FKP54	v. Diedeghemstr.	

45	na ±190 m. 1e $\frac{\text{H}}{\text{L}}$ ▲	FKP55	Keizers Akker	
46	na ±140 m. 1e HW ◀•		Strijpbeemd	
47	na ±640 m. $\frac{\text{H}}{\text{L}}$ HW ◀• FP		Bleukbosweg	20
48	na ±150 m. 1e $\frac{\text{H}}{\text{L}}$ ▲ bij stoplichten	FKP55		
49	na ±60 m. FP ▲ volgen richting bebouwing		Vroomshooppad	
50	na ±200 m. 1e FP ▶• bij HW		Vlagtwedestr.	
51	na ±470 m. FP ▲ volgen bij $\frac{\text{H}}{\text{L}}$ met HW		Vreeswijkstr.	21
52	na ±350 m. FP ▲ volgen onder spoor		Vreeswijkpad	
53	na ±130 m. HW ▲ volgen bij Einde FP		Spaarnwouderlaan	
54	na ±350 m. FP ▲ volgen bij Einde HW, bij Sappemeersingel			22
55	na ±100 m. 1e $\frac{\text{H}}{\text{L}}$ ▶• HW	FKP56	Sneekstr.	
56	na ±200 m. FP ▲ volgen bij Einde HW	FKP56	Sneekpad	
57	na ±590 m. FP volgen tot aan de rotonde	FKP56		23
58	na ±60 m. aan linkerkzijde vd rotonde oversteken	FKP56		
59	na ±20 m. FP ▲ volgen richting Efteling	FKP56	Hultenspad	
60	na ±110 m. $\frac{\text{H}}{\text{L}}$ FP ◀• HW	FKP61	Kamerikstr.	
61	meteen ▶• FP	FKP61	Hultenspad	
62	na ±120 m. $\frac{\text{H}}{\text{L}}$ FP ▶• FP bij groot speelveld	FKP61	Reeshofdijk	
63	na ±370 m. 2e FP ▶• net voor HW	FKP61		
64	na ±60 m. op rotonde ▲ FP, richting Efteling	FKP61	Kasterenlaan	
65	na ±150 m. 1e FP ◀• na de LIDL	FKP61	Kalenbergpad	
66	na ±220 m. FP ▶• volgen	FKP61	Reeshofdijk	24
67	na ±1120 m. HW ▲ volgen bij stoplichten	FKP61	Reeshofdijk	25
68	na ±550 m. FP ▲ volgen Rechts vd HW	FKP61	Reeshofdijk	

69	na ±320 m. 1e HW ●► FP, Rechts vd HW	<i>FKP10</i>		26
70	na ±160 m. FP volgen over spoorlijn			
71	na ±30 m. HW oversteken en daarna FP ◀●			
72	meteen ●► OW voorbij wegafzetting			
73	na ±520 m. ⚡ OW ◀● dit is aan rotonde, GROTTO			
74	na ±30 m. 1e OW ◀●			
75	Middagpauze de Warande			
76	fiets terug op OW			27
77	⚡ OW ●► dit is aan rotonde, GROTTO			
78	na ±40 m. 2e OW ●►			
79	na ±200 m. Links om water			
80	na ±120 m. OW ▲ volgen			
81	na ±270 m. ⚡ OW ◀● FP		Zwartvenseweg	
82	na ±630 m. ⚡ FP ●► FP stoplichten	<i>FKP9</i>	Bredaseweg	28
83	Het stoplicht staat slechts 10 sec. op groen. NIET met meerdere groepen tegelijk oversteken!			
84	na ±80 m. 1e FP ◀●	<i>FKP9</i>	Bels Lijntje	
85	na ±830 m. 1e ⚡ ◀● FP Gilzerbaan			29
86	na ±1370 m. 1e FP ●► na huisnr. 170			30
87	na ±30 m. FP wordt HW		Sloe	
88	na ±100 m. ⚡ HW ●► bij huisnr. 9		Zwin	
89	na ±120 m. 1e HW ◀● bij huisnr. 44		Veerse Meer	
90	na ±110 m. 1e HW ◀● bij huisnr. 41		Veerse Meer	
91	na ±70 m. 1e ⚡ ●► HW		Weteringlaan	31
92	na ±90 m. 1e FP ◀●		Reuselpad	

93	na ±420 m. FP ▲ volgen bij HW, bij huisnr. 30		
94	na ±40 m. HW ▲ volgen bij Einde FP		
95	na ±20 m. $\overline{\text{T}}$ HW ●► bij huisnr. 13	Meibeek	
96	na ±30 m. FP ◀● volgen over bruggetje		
97	na ±40 m. FP wordt HW	Glanerbeek	
98	na ±40 m. $\overline{\text{T}}$ HW ◀●	Glanerbeek	
99	na ±20 m. FP ▲ volgen bij HW, bij huisnr. 163	Berkelpad	
100	na ±90 m. FP ▲ volgen bij HW, bij huisnr. 100	Berkelpad	
101	na ±150 m. FP ▲ volgen bij HW, bij huisnr. 20	Berkelpad	
102	na ±60 m. FP ●► volgen	Singelpad	32
103	na ±1050 m. FP ▲ volgen bij $\overline{\text{T}}$ met HW	Bernissepad	33
104	na ±410 m. $\overline{\text{T}}$ FP ◀● HW	Roerpad	
105	na ±710 m. HW ◀● volgen onder viaduct		34
106	na ±60 m. 1e HW ●►	<i>FKP34</i>	
107	meteen ◀● FP	<i>FKP34</i>	Bels Lijntje
108	na ±220 m. 1e HW ◀●	Oude Rielsebaan	
109	na ±560 m. $\overline{\text{T}}$ HW ●►	Rielsesweg	35
110	na ±50 m. 1e HW ◀●	Oude Rielsesweg	
111	na ±350 m. 1e $\overline{\text{T}}$ ▲ HW doodlopend	Oude Rielsesweg	
112	na ±60 m. 1e FP ●► oversteken !		
113	na ±30 m. $\overline{\text{T}}$ FP ●► FP	Keurterstraatje ●GOIRLE	
114	meteen ◀● HW		
115	na ±550 m. HW wordt OW		36
116	na ±280 m. 1e $\overline{\text{T}}$ ◀● OW	Oude Spoorbaan	

117	na ±210 m. OW wordt HW		Oude Spoorbaan	
118	na ±130 m. 1e FP ◀• door tunnel	FKP36	Genderlaan	
119	na ±520 m. ⚡ FP ▶• HW bij huisnr. 1	FKP36	Eikenlaan	37
120	na ±160 m. ⚡ ▲ HW bij Bodepad		Eikenlaan	
121	na ±110 m. ⚡ ▲ HW bij Eikenlaan 14		Eikenlaan	
122	na ±130 m. ⚡ ▲ FP		Wittendijk	
123	na ±410 m. ⚡ FP ▶• FP voorbij groot bushokje, bij AH vlaggen			38
124	na ±80 m. ⚡ FP ▶• HW			
125	na ±60 m. HW ▲ volgen doodlopend		Voorheistr.	
126	na ±130 m. bij HW oversteken tussen eerste poortjes fietsen !			
127	daarna HW ◀• volgen VOAB Rechts voor			
128	meteen ▶• HW		Wim Rotherlaan	
129	na ±630 m. FP ▲ volgen bij KARWEI			39
130	na ±40 m. ⚡ FP ◀• FP		Tijvoortsebaan	
131	na ±140 m. 1e FP ▶•	FKP35	Nieuwkerksedijk	
132	na ±110 m. HW ▶• volgen doodlopend	FKP35	Nieuwkerksedijk	
133	na ±170 m. HW wordt FP			
134	na ±60 m. 1e ⚡ ▲ FP bij stoplichten	FKP35		
135	na ±80 m. ⚡ FP ▶• HW	FKP35		
136	meteen ◀• HW	FKP77	Nieuwkerksedijk Zuid	
137	na ±370 m. 1e FP schuin ▶• grindpad	FKP77		
138	na ±2120 m. ⚡ FP ▶• HW	FKP77		42
139	na ±240 m. ⚡ HW ▲ FP	FKP75	Aalsedijk	
140	na ±1220 m. 1e HW ◀•	FKP51	Aarle	43

141	na ±530 m. 1e HW ●► bij huisnr. 39	FKP51	Aarle ●POPPEL	44
142	na ±510 m. FP ▲ volgen	FKP51		
143	na ±960 m. HW ▲ volgen bij Einde FP	FKP51	Fazantlaan	45
144	na ±460 m. FP ▲ volgen in bocht	FKP51		46
145	na ±1490 m. ⇄ FP ●► FP	FKP85	Stw. op Baarle	47
146	na ±720 m. 1e HW ●►	FKP78	Klein Bedaf ●BAARLE	48
147	na ±1770 m. ⇄ HW ◀●	FKP97	Pineind	50
148	na ±1990 m. ⇄ HW ●► FP	FKP92	Oordeelsestr.	52
149	na ±950 m. 1e HW ◀● bij Einde FP		Visweg	
150	na ±660 m. 1e ⚡●► HW		Kapelstr.	53
151	na ±870 m. ⇄ HW ◀●		Molenstr.	54
152	na ±50 m. 1e HW ●►		Uitbreidingsstr.	
153	na ±170 m. 1e HW ●►		HH1 Plein	
154	na ±50 m. ⇄ HW ●►		P. v. Herdegomstr.	
155	na ±170 m. ⇄ HW ◀●		Kerkstr.	
156	na ±250 m. 2e HW ◀●		Molenbaan	55
157	na ±30 m. ◀● CCB parking			

Contact met de organisatie? [Jos +31 6 113 88 357] [Marcel +31 6 201 33 478]

Vragen over de route? [Cel +31 6 100 03 960]

Gebruik aub het FeedBack formulier om terugkoppeling te geven op routezaken.

Info:

Feedback Form: Routekaart:

GPX-file:

Geprint op: 17-06-18



FP= fietspad | HW= harde weg | OW= onverharde weg | ⚡ = kruising | ⇄ = einde

! = Pas Op | FKP = rij richting fietsknooppunt |

Kolom 1: nr op de pijl; als zwart met witte tekst, dan hangt er geen pijl

Kolom 2: fietsinstructie, Kolom 3: straatnaam en/of • xxx = plaatsnaam

Kolom 4: aantal afgelegde km's. Als achtergrond paars, voorstel spelpauzeplaats.

Als achtergrond blauw, voorstel drankpauzeplaats