







## Wielersdaagse - SuperSenioren: dinsdag 10-07-2018

Route: Tilburg - Middagpauze: Warande

64 km (Voormiddag: 33 - Namiddag: 31) - Pijlen: GEEL - RouteNr: 161

Voor vertrek: Lees eerst de instructies onderaan deze routebeschrijving.

1	na ±40 m.  CCB parking ●► HW	Molenbaan ●BAARLE	
2	na ±50 m.  HW ●►	P. de Katerstr.	
3	na ±170 m. HW ▲ volgen	FKP92	Kerkstr.
4	na ±170 m. HW ▲ volgen  richting kerk	FKP92	Kerkstr.
5	na ±60 m. voor Kerk ◄●	FKP92	
6	na ±70 m.  HW ◄●	FKP92	Singel
7	na ±60 m. 1e HW ●►	FKP97	St. Annaplein
8	na ±580 m. op rotonde ▲ FP		Alphenseweg 1
9	na ±870 m. op rotonde ▲ FP		Alphenseweg 2
10	na ±2300 m. op rotonde ▲ FP		Baarleseweg ●ALPHEN 4
11	na ±150 m.  FP ●► FP  eerst oversteken !	FKP12	Baarleseweg
12	na ±630 m. FP wordt HW		Baarleseweg 5
13	na ±660 m. HW ◄●  bij kerk	FKP11	Heuvelstr.
14	na ±190 m.  HW ●►	FKP66	Zandstr. 6
15	na ±1020 m. 2e HW ◄●	FKP67	Zandheining 7
16	na ±160 m. FP ▲ volgen  bij huisnr. 7	FKP67	
17	na ±80 m. HW ◄● volgen  bij Einde FP	FKP67	Borgersstede
18	na ±290 m. 1e HW ◄●	FKP67	Bijsters
19	na ±290 m. HW ▲ volgen  bij huisnr. 9, klinkerweg	FKP67	
20	na ±190 m.  HW ◄●	FKP67	Reitheining 8

21	na ±140 m. HW wordt FP		
<b>22</b>	na ±210 m. FP wordt HW	Voskuil	
<b>23</b>	na ±1030 m. $\overline{\text{H}}$ HW •►	FKP67	Franse Baan 9
24	na ±460 m. 1e $\overline{\text{H}}$ ◀• FP  ! eerst oversteken	FKP67	Gilzerweg
25	na ±1510 m. 2e HW ◀•  !	FKP68	Altenaweg •GILZE 11
26	na ±1310 m. 1e $\overline{\text{H}}$ •► HW	FKP69	Alphensebaan 12
27	na ±740 m. HW •► volgen	FKP69	Alphensebaan 13
28	na ±860 m. 1e HW ◀•	FKP69	Versterstr. 14
29	na ±140 m. 1e $\overline{\text{H}}$ ◀• HW	FKP12	Bolberg
30	na ±580 m. $\overline{\text{H}}$ HW •►	FKP12	Horst 15
31	na ±480 m. 1e HW •►  doodlopend		Horst
32	na ±160 m. $\overline{\text{H}}$ HW ◀• grindpad  bij huisnr. 28		
33	na ±80 m. FP ▲ volgen  bij Einde grindpad		Laarspad
<b>34</b>	na ±590 m. 3e verhard pad ◀•  bij bank en vuilnisbak		16
35	meteen HW ▲ volgen		Meierstr.
36	na ±170 m. $\overline{\text{H}}$ HW •►		Oranjestr.
37	na ±40 m. 1e HW ◀•		van Heinsbergstr.
38	na ±80 m. 1e HW ◀•		Pastoor van Herckstr.
39	na ±180 m. 2e HW •►		Pastoor van Herckstr.
40	na ±160 m. HW ▲ volgen  bij speelplein		Pastoor van Dijkplein
41	na ±150 m. 1e HW ◀•  net na bocht		Pastoor vd Boschstr. 17
42	na ±160 m. 1e $\overline{\text{H}}$ ▲		Vogelvlucht
43	na ±180 m. 1e $\overline{\text{H}}$ ◀• HW		Strijp
44	na ±120 m. HW •► volgen	FKP54	Warande

45	na ±420 m. HW ▲ volgen	FKP54	Nerhovenstr.	18
46	na ±370 m. FP ▲ volgen  onder viaduct	FKP54	Nerhovensestr.	
47	na ±120 m. op rotonde 1e afslag  FP Links vd HW	FKP54	Nerhoven	
48	na ±520 m. 1e $\frac{\text{H}}{\text{F}}$ ▲  bij stoplichten	FKP54	Hultenseweg	19
49	na ±180 m. FP wordt HW !!		•TILBURG	
50	na ±320 m. 1e HW ◀•	FKP54	Wijkervoort	
51	na ±780 m. HW wordt OW	FKP54		20
52	na ±420 m. 1e HW ▶•	FKP54	v. Diedeghemstr.	
53	na ±200 m. 1e $\frac{\text{H}}{\text{F}}$ ▲	FKP55	Keizers Akker	
54	na ±150 m. 1e HW ◀•		Strijpbeemd	21
55	na ±640 m. $\frac{\text{H}}{\text{F}}$ HW ◀• FP		Bleukbosweg	
56	na ±160 m. 1e $\frac{\text{H}}{\text{F}}$ ▲  bij stoplichten			
57	na ±30 m. FP ▲ volgen  richting bebouwing		Vroomshooppad	
<b>58</b>	na ±200 m. FP ▶• volgen  bij HW		Vlagentwede	22
59	na ±470 m. FP ▲ volgen  bij $\frac{\text{H}}{\text{F}}$ met HW		Vreeswijkstr.	
<b>60</b>	na ±350 m. FP ▲ volgen  onder spoor		Vreeswijkpad	
<b>61</b>	na ±140 m. 1e FP ◀•  meteen oversteken		Schajkpad	23
62	na ±380 m. doorgaand FP volgen  bij TSV GUDOK			
63	na ±800 m. op rotonde ▲ HW		Soerendonkiaan	24
<b>64</b>	na ±260 m. HW ◀• volgen  bij appartementen		Renesselaan	
65	na ±200 m. HW ▲ volgen		Renesselaan	
66	na ±420 m. op rotonde ▲ FP		Milheezeepad	25
67	na ±200 m. FP ▶• volgen  bij rotonde		Milheezeepad	
68	na ±340 m. FP ◀•  net voor Einde FP !!		Mispeleindpad	

69	na ±60 m.	HW ▲ volgen  bij Einde FP		Mostheuvelstr.	
70	na ±500 m.	FP ▲ volgen  bij huisnr. 2			26
<b>71</b>	na ±70 m.	⌌ FP ●► FP	FKP57		
<b>72</b>	na ±1190 m.	FP ●►  voor 2e brug	FKP57	Medemblikpad	27
<b>73</b>	na ±120 m.	⌌ FP ●► FP	FKP58		
74	na ±240 m.	⌌ ▲ HW  !			
75	na ±520 m.	⌌ ▲ HW  bij Peerkes Hoeve			28
<b>76</b>	na ±690 m.	FP ◄●  bij hnr. 5, richting Centrum	FKP56	Reeshofdijk	29
<b>77</b>	na ±480 m.	3e FP ●►  net voor HW	FKP61		
78	na ±120 m.	op rotonde ▲  FP, richting Efteling	FKP61	Kasterenlaan	
79	na ±110 m.	1e FP ◄●  na de LIDL	FKP61	Kalenbergpad	
<b>80</b>	na ±210 m.	FP ●► volgen	FKP61	Reeshofdijk	
<b>81</b>	na ±1110 m.	HW ▲ volgen  bij stoplichten	FKP61	Reeshofdijk	31
82	na ±570 m.	FP ▲ volgen  Rechts vd HW	FKP61	Reeshofdijk	
83	na ±310 m.	1e HW ●►  FP Rechts vd HW	FKP10		
84	na ±150 m.	FP volgen  over spoorlijn			32
85	na ±40 m.	HW oversteken en daarna FP ◄●			
86	na ±10 m.	meteen ●► OW  voorbij wegafzetting			
<b>87</b>	na ±520 m.	⌌ OW ◄●  dit is aan rotonde, GROTTO			
<b>88</b>	na ±30 m.	1e OW ◄●			
<b>89</b>		Middagpauze  de Warande			
<b>90</b>		fiets terug op OW			
<b>91</b>		⌌ OW ●►  dit is aan rotonde, GROTTO			
<b>92</b>	na ±50 m.	2e OW ●►			

<b>93</b>	na ±290 m. Links om water		33
<b>94</b>	na ±50 m. OW ▲ volgen		
<b>95</b>	na ±250 m. $\overline{\text{T}}$ OW ◀• FP	Zwartvenseweg	
<b>96</b>	na ±610 m. $\overline{\text{T}}$ FP •► FP  oversteken bij stoplichten  <i>FKP9</i>	Bredaseweg	34
97	Het stoplicht staat slechts 10 sec. op groen. NIET met meerdere groepen tegelijk oversteken!		
98	na ±100 m. 1e FP ◀• <i>FKP9</i>	Bels Lijntje	
<b>99</b>	na ±850 m. 1e $\overline{\text{T}}$ ◀• FP  Gilzerbaan		35
100	na ±1350 m. 1e FP •►  na huisnr. 170		36
<b>101</b>	na ±40 m. FP wordt HW	Sloe	
102	na ±100 m. $\overline{\text{T}}$ HW •►  bij huisnr. 9	Zwin	
103	na ±100 m. 1e HW ◀•  bij huisnr. 44	Veerse Meer	
104	na ±120 m. 1e HW ◀•  bij huisnr. 41	Veerse Meer	
105	na ±70 m. 1e $\overline{\text{T}}$ •► HW	Weteringlaan	
106	na ±80 m. 1e FP ◀•	Reuselpad	
<b>107</b>	na ±430 m. FP ▲ volgen  bij HW, bij huisnr. 30		37
<b>108</b>	na ±30 m. HW ▲ volgen  bij Einde FP		
<b>109</b>	na ±30 m. $\overline{\text{T}}$ HW •►  bij huisnr. 13	Meibeek	
110	na ±30 m. FP ◀• volgen  over bruggetje		
<b>111</b>	na ±40 m. FP wordt HW	Glanerbeek	
<b>112</b>	na ±40 m. $\overline{\text{T}}$ HW ◀•	Glanerbeek	
<b>113</b>	na ±20 m. FP ▲ volgen  bij HW, bij huisnr. 163	Berkelpad	
<b>114</b>	na ±90 m. FP ▲ volgen  bij HW, bij huisnr. 100	Berkelpad	
<b>115</b>	na ±150 m. FP ▲ volgen  bij HW, bij huisnr. 20	Berkelpad	
<b>116</b>	na ±60 m. FP •► volgen	Singelpad	

<b>117</b>	na ±1010 m. FP ▲ volgen  bij $\frac{1}{4}$ met HW	Bernisepad	38
<b>118</b>	na ±410 m. $\overline{\text{T}}$ FP ◀• HW	Roerpad	39
<b>119</b>	na ±710 m. HW ◀• volgen  onder viaduct		
120	na ±50 m. 1e HW •► <i>FKP34</i>		40
121	meteen ◀• FP <i>FKP34</i>	Bels Lijntje	
122	na ±1390 m. 2e HW ◀•	Dorpstr. •RIEL	41
123	na ±180 m. $\overline{\text{T}}$ HW •► <i>FKP47</i>	Dorpstr.	
124	na ±110 m. 1e HW ◀•	Beatrixstr.	
125	na ±170 m. $\overline{\text{T}}$ HW •►	Julianastr.	
126	na ±70 m. 1e splitsing •►	Oranjeplein	
127	na ±30 m. 1e HW ◀•	Oranjeplein	42
128	na ±60 m. $\overline{\text{T}}$ HW •►	Vonderstr.	
129	na ±250 m. 1e $\frac{1}{4}$ ◀• HW	Goirleseweg	
130	na ±110 m. HW ▲ volgen	Rielsedijk •GOIRLE	
131	na ±920 m. 1e FP •►  door tunnel  <i>FKP36</i>	Genderlaan	43
132	na ±500 m. $\overline{\text{T}}$ FP •► HW  bij huisnr. 1  <i>FKP36</i>	Eikenlaan	
133	na ±140 m. $\frac{1}{4}$ ▲ HW  bij Bodepad	Eikenlaan	44
134	na ±120 m. $\frac{1}{4}$ ▲ HW  bij Eikenlaan 14	Eikenlaan	
135	na ±120 m. $\frac{1}{4}$ ▲ FP <i>FKP36</i>	Wittendijk	
136	na ±420 m. $\overline{\text{T}}$ FP •► FP  voorbij groot bushokje, bij AH vlaggen		
<b>137</b>	na ±70 m. $\overline{\text{T}}$ FP •► HW	Voorheistr.	
<b>138</b>	na ±70 m. HW ▲ volgen  doodlopend	Voorheistr.	
<b>139</b>	na ±130 m. bij HW oversteken  tussen poortjes fietsen !		
140	meteen ◀• HW  VOAB recht voor je		

141	meteen •► HW	Wim Rotherlaan	
142	na ±630 m. FP ▲ volgen  bij KARWEI		45
143	na ±50 m. ⚡ FP ◀• FP	Tijvoortsebaan	
144	na ±130 m. 1e FP •►	FKP35	Nieuwkerksedijk
145	na ±110 m. HW •► volgen  doodlopend	FKP35	Nieuwkerksedijk
146	na ±180 m. HW wordt FP		46
147	na ±50 m. 1e ⚡ ▲ FP  bij stoplichten	FKP35	
<b>148</b>	na ±90 m. ⚡ FP •► HW	FKP35	
149	meteen ◀• HW	FKP77	Nieuwkerksedijk Zuid
150	na ±360 m. 1e FP schuin •►  grindpad	FKP77	
151	na ±2100 m. ⚡ FP •► HW	FKP77	48
<b>152</b>	na ±230 m. ⚡ HW ◀• grindpad	FKP50	Nieuwkerksbaantje
153	na ±1280 m. FP ▲ volgen	FKP50	50
154	na ±100 m. ⚡ FP •► FP  eerst oversteken, FP Links vd HW	Turnhoutsebaan	
155	na ±1770 m. 1e HW •►  ! voor Benzinstation	Nieuwstr. •POPPEL	52
156	na ±710 m. HW ▲ volgen		
157	na ±100 m. HW ▲ volgen		
158	na ±70 m. 1e ⚡ ▲	Voortjesweg	
159	na ±800 m. 2e HW ◀•	Dennenlaan	53
160	na ±270 m. ⚡ HW ◀•	Aarledijk	54
161	na ±210 m. 1e HW •►	Koekoeklaan	
162	na ±200 m. ⚡ HW •►		
163	na ±40 m. HW ◀• volgen	Koekoeklaan	
164	na ±630 m. ⚡ HW ◀•	Kievitlaan	55
165	na ±200 m. HW •► volgen	Leeuweriklaan	

166	na ±400 m. 1e FP ◀•	FKP51		
<b>167</b>	na ±1450 m. ⚡ FP •▶ FP	FKP85	Stw. op Baarle	<b>56</b>
168	na ±730 m. 1e HW •▶	FKP78	Klein Bedaf •BAARLE	57
169	na ±1770 m. ⚡ HW ◀•	FKP97	Pineind	59
170	na ±2000 m. ⚡ HW •▶ FP	FKP92	Oordeelsestr.	61
171	na ±910 m. 1e HW ◀•  bij Einde FP		Visweg	62
172	na ±680 m. 1e ⚡•▶ HW		Kapelstr.	63
173	na ±850 m. ⚡ HW ◀•		Molenstr.	
174	na ±50 m. 1e HW •▶		Uitbreidingsstr.	
175	na ±160 m. 1e HW •▶		HH1 Plein	64
176	na ±60 m. ⚡ HW •▶		P. v. Herdegomstr.	
177	na ±160 m. ⚡ HW ◀•		Kerkstr.	
178	na ±270 m. 2e HW ◀•		Molenbaan	
179	na ±20 m. ◀• CCB parking			

Contact met de organisatie? [ Jos +31 6 113 88 357 ] [ Marcel +31 6 201 33 478 ]

Vragen over de route? [ Cel +31 6 100 03 960 ]

Gebruik aub het FeedBack formulier om terugkoppeling te geven op routezaken.

Info:

Feedback Form: Routekaart:

GPX-file:

Geprint op: 17-06-18



FP= fietspad | HW= harde weg | OW= onverharde weg | ⚡ = kruising | ⚡ = einde  
! = Pas Op | FKP = rij richting fietsknooppunt |

Kolom 1: nr op de pijl; als zwart met witte tekst, dan hangt er geen pijl

Kolom 2: fietsinstructie, Kolom 3: straatnaam en/of • xxx = plaatsnaam

Kolom 4: aantal afgelegde km's. Als achtergrond paars, voorstel spelpauzeplaats.

Als achtergrond blauw, voorstel drankpauzeplaats