












# Wielerzesdaagse - Senioren: maandag 09-07-2018

Route: Merksplas - Middagpauze: Kapel

54 km (Voormiddag: 30 - Namiddag: 24) - Pijlen: GROEN - RouteNr: 1

Voor vertrek: Lees eerst de instructies onderaan deze routebeschrijving.

1	na ±40 m.  ccb parking ●► HW	Molenbaan ●BAARLE	
2	na ±50 m.  HW ●►	P. de Katerstr.	
3	na ±160 m. 1e FP ●►	<i>FKP91</i> Bels Lijntje	
4	na ±780 m. FP ▲ volgen  bij  met Donkerstr.	<i>FKP91</i> Belse Lijntje	1
5	na ±560 m. FP ▲ volgen  bij  met HW	<i>FKP82</i> Belse Lijntje	
6	na ±670 m. 1e  ◄● HW	Schaluin	2
7	na ±270 m. 1e  ●► FP	Turnhoutseweg	
10	na ±1270 m. 1e  ●► HW  ! na huisnr. 20	Zevenhuizenbaan	3
11	na ±240 m. 1e FP ◄●	<i>FKP87</i> Bels Lijntje	4
12	na ±800 m. 1e FP ●►	<i>FKP8</i>	
13	na ±50 m.  FP ◄● HW	<i>FKP8</i> Ghil	
14	na ±1650 m. HW ▲ volgen	<i>FKP8</i> Zondereigen ●ZONDEREIGEN	6
15	na ±1100 m. 1e  ◄● HW  bij kerk	<i>FKP6</i>	7
16	na ±340 m. 1e HW ●►	<i>FKP6</i>	
17	na ±1010 m. 1e  ●► HW	Strikkeweg ●MERKSPLAS	8
18	na ±1930 m. 1e  ●► HW	Heikant	10
19	na ±740 m. HW ▲ volgen  naast 't Vaneleke	Wittekeiweg	11
20	na ±890 m. HW ◄● volgen  bij bank		12
21	na ±230 m. HW ◄● volgen  richting Enclaveroute	<i>FKP99</i>	
22	na ±1070 m. 1e HW ●►  bij Einde 2 baans betonweg	●WORTEL	13

23	na ±70 m.	HW wordt OW			
24		meteen ◀• volgen			
25	na ±620 m.	1e OW ◀•	FKP12	Torendreef	14
26	na ±960 m.	⚡ ▲ OW	FKP11	Torendreef	15
27	na ±1500 m.	⚡ OW ▶• FP  onverhard	FKP11		17
28	na ±90 m.	FP wordt HW	FKP11	Beukendreef	
29	na ±270 m.	1e HW ▶•		Beukendreef	
30	na ±490 m.	1e ⚡ ◀• HW	FKP52	Bosuil	
31	na ±1840 m.	1e HW ◀•  doodlopend		Ganzendries •HOOGSTRATEN	19
32	na ±150 m.	grindpad ▲ volgen  over speelplein			
33	na ±120 m.	⚡ grindpad ▶• HW			
34	na ±90 m.	⚡ HW ▶• FP		Gelmelstr.	20
35	na ±600 m.	2e HW ◀•		Dr. Versmissenstr.	
36	na ±100 m.	1e HW ▶•		Dr. Versmissenstr.	
37	na ±270 m.	⚡ HW ◀•		Buizelstr.	21
38		meteen ▶• verhard pad		Oude Voetweg 24	
39	na ±90 m.	verhard pad wordt grindpad			
40	na ±70 m.	⚡ grindpad ◀• HW		Achtelsestr.	
41	na ±2000 m.	⚡ HW ◀•	FKP29	Achtel	23
42	na ±210 m.	1e ⚡ ◀• HW	FKP35	de Sluis •RIJKEVORSEL	
43	na ±1260 m.	HW ▲ volgen	FKP35	Keirschot	24
44	na ±680 m.	1e OW ▶•  na huisnr. 22	FKP34	Langevoort	25
45	na ±1590 m.	⚡ OW ◀• OW	FKP34	Koestr.	26
46	na ±300 m.	⚡ OW ▶• HW		Bolk	27

47	na ±250 m.	1e HW ◀•	FKP34	Papenvoort	
48	na ±350 m.	1e HW •▶	FKP34	Zandweg	
49	na ±30 m.	HW wordt OW			
50	na ±70 m.	1e splitsing ◀•	FKP34		
51	na ±1010 m.	⚡ •▶ onverhard FP  bij FKP34	FKP30		28
52	na ±370 m.	OW ▲ volgen  bij Einde FP		Kapelstr. •MERKSPLAS	29
53	na ±670 m.	OW wordt HW	FKP30		
54	na ±570 m.	HW ▲ volgen  tot Kapel			30
<b>55</b>		Middagpauze  Kapel Merksplas			
<b>56</b>		fiets terug naar HW			
57		bij HW ◀•	FKP34		
58	na ±240 m.	1e HW •▶		Nijverheidsstr.	31
59	na ±200 m.	⚡ HW ◀•		Stw. op Wortel	
60	na ±2530 m.	⚡ HW ◀• FP [ !]	FKP10	Stw. op Hoogstraten	33
61	na ±250 m.	1e HW •▶	FKP10	Kolonie	34
62	na ±80 m.	1e HW •▶  meteen na beukenhaag			
63	na ±240 m.	HW wordt OW			
64	na ±610 m.	OW wordt HW		Veldenstr.	35
65	na ±1430 m.	1e ⚡ •▶ HW		Hoekeinde	36
66	na ±710 m.	HW ▲ volgen	FKP7	Hoekeinde	37
<b>67</b>	na ±860 m.	⚡ HW •▶ FP		Wijntuinstr.	38
68	na ±370 m.	1e HW ◀•  parking sportcentrum			
<b>69</b>	na ±150 m.	HW Links vd tennisvelden volgen			
<b>70</b>	na ±120 m.	HW wordt parking			

<b>71</b>	na ±50 m.	⌈ parking ◀• HW		Hofeinde	
72	na ±260 m.	FP volgen  Rechts vd HW	FKP6	Hofeinde	
73	na ±300 m.	grindpad ◀•  na Restaurant de Caron	FKP6		39
<b>74</b>	na ±210 m.	grindpad ▶• volgen  bij groot grasveld	FKP6		
<b>75</b>	na ±20 m.	meteen grindpad ◀• volgen	FKP6		
<b>76</b>	na ±160 m.	grindpad ▶• volgen  brug over water	FKP6		
<b>77</b>	na ±110 m.	⌈ grindpad ▶• grindweg	FKP6		
<b>78</b>	na ±230 m.	⌈ grindweg ◀• HW	FKP6		40
79	na ±30 m.	1e HW ▶•		Berkelaar	
80	na ±470 m.	1e grindweg ◀•  bij bord waterleiding			
<b>81</b>	na ±780 m.	onverhard pad volgen  bij Einde grindweg			41
<b>82</b>	na ±10 m.	meteen ◀• OW  Let op uitstekende boomwortels			
<b>83</b>	na ±630 m.	OW wordt HW			
<b>84</b>	na ±70 m.	op 5-sprong ◀• HW			42
85	na ±400 m.	⌈ HW ▶• FP			
86	na ±160 m.	1e OW schuin ◀•  ! voor bocht		Kromvenweg	
87	na ±230 m.	⌈ OW ◀•  bij ijzeren poort			
88	na ±870 m.	⌈ OW ▶• HW		Oude baan	43
89	na ±990 m.	1e ⌈ ▶• HW		Strikkeweg	44
90	na ±670 m.	⌈ HW ◀•		Lipseinde •ZONDEREIGEN	45
<b>91</b>	na ±1550 m.	1e ⌈ ▲ HW  bij kerk	FKP81		46
92	na ±390 m.	FP volgen  Links vd HW	FKP81		47
93	na ±600 m.	1e HW ▶•		Zevenhuizenbaan •BAARLE	
94	na ±2220 m.	1e FP ◀•		Bels Lijntje	50

95	na ±2020 m. 2e HW ◀•  klinkerweg	Tommel	52
96	na ±520 m. 1e HW ◀•	Tommel	
97	na ±870 m. ⚡ HW •▶	Molenbaan	53
98	na ±1010 m. •▶ CCB parking		54

Contact met de organisatie? [ Jos +31 6 113 88 357 ] [ Marcel +31 6 201 33 478 ]

Vragen over de route? [ Cel +31 6 100 03 960 ]

Gebruik aub het FeedBack formulier om terugkoppeling te geven op routezaken.

Info: Feedback Form: Routekaart: GPX-file: Geprint op: 30-06-18



FP= fietspad | HW= harde weg | OW= onverharde weg | ⚡ = kruising | ⚡ = einde

! = Pas Op | FKP = rij richting fietsknooppunt |

Kolom 1: nr op de pijl; als zwart met witte tekst, dan hangt er geen pijl

Kolom 2: fietsinstructie

Kolom 3: straatnaam en/of • xxx = plaatsnaam

Kolom 4: aantal afgelegde km's; als achtergrond paars, voorstel pauzeplaats.