











Wielerzesdaagse - Senioren: vrijdag 13-07-2018

Route: Meer - Middagpauze: De Mosten



55 km (Voormiddag: 31 - Namiddag: 24) - Pijlen: GROEN - RouteNr: 21

Voor vertrek: Lees eerst de instructies onderaan deze routebeschrijving.

1	na ±40 m.  ccb parking ◀• HW	Molenbaan •BAARLE	
2	na ±1320 m. HW ▲ volgen langs Camping		1
3	na ±240 m. 1e HW •▶	Eikelenbosch	
4	na ±1000 m. 1e HW ◀•	<i>FKP94</i> Eikelenbosch	2
5	na ±750 m.  HW •▶		3
6	na ±110 m. HW wordt FP		
7	na ±490 m. FP ▲ volgen ! eerst oversteken	<i>FKP94</i> Fransebaan	
8	na ±230 m. 1e FP ◀•	<i>FKP22</i> Haldijk •ULICOTEN	4
9	na ±740 m. 1e  ▲ HW	<i>FKP22</i> Haldijk	
10	na ±580 m. HW wordt FP	<i>FKP22</i>	5
11	na ±970 m. HW ▲ volgen ! op 5 sprong	<i>FKP18</i> Haldijk	6
12	na ±1820 m.  HW •▶	<i>FKP17</i> Gouverneursbos. •MINDERHOUT	8
13	na ±1150 m.  HW ◀•	Habelaar	9
14	na ±610 m.  HW ◀•		10
15	na ±60 m.  HW ◀•	Blauwbossen	
16	na ±510 m. 1e HW •▶	Hal	
17	na ±1100 m.  HW •▶	Hal	11
18	na ±1970 m.  HW ◀• FP	<i>FKP20</i>	13
19	na ±230 m. 1e HW •▶	<i>FKP20</i> Bergenstr. 2-2a-4	
20	na ±130 m. 1e HW •▶	<i>FKP20</i> Paterspad	14
21	na ±920 m. 1e  ▲ HW	<i>FKP21</i> Paterspad	

22	na ±1010 m. 1e HW ◀•	FKP21	Paterspad	15
23	na ±570 m. 1e † ▲ HW	FKP21	Paterspad •MEER	16
24	na ±880 m. † HW •► bij huisnr. 25	FKP21	Bergenstr.	17
25	na ±210 m. 1e HW ◀•	FKP28	Looi	
26	na ±640 m. 1e † ▲	FKP28		18
27	na ±550 m. 1e HW ◀•	FKP28	Beeksestr.	
28	na ±840 m. HW •► volgen	FKP28	Beeksestr.	19
29	na ±420 m. 1e † ▲ HW	FKP28	Beekakker	20
30	na ±150 m. HW •► volgen		Beekakker	
31	na ±570 m. † HW •►		Venneweg	
32	na ±300 m. 1e splitsing ◀• bij bordje J. Voeten		Venneweg	21
33	na ±40 m. 1e HW •►		Venneweg	
34	na ±260 m. † HW ◀•		Venneweg	
35	na ±1180 m. † HW •►		Gestelsestr.	22
36	na ±510 m. 1e † ◀• FP		Terbeeksestr.	23
37	na ±740 m. FP volgen over viaduct			
38	na ±350 m. 1e HW •► bocht van 180°		Spekenstr.	24
39	na ±740 m. HW wordt OW			
40	na ±320 m. † OW •►		Tolberg	25
41	na ±960 m. † HW •►		Maxburgdreef	26
42	na ±310 m. HW volgen over viaduct			
43	na ±520 m. HW ▲ volgen		Gestelsestr.	27
44	na ±1010 m. † HW ◀•		Meerdorp	28
45	na ±260 m. 3e HW •► voor café 't OEKSKE		Hoogeind	
46	na ±250 m. FP ▲ volgen			

47	na ±2490 m.	FP ▲ volgen voorbij hoofdingang de Mosten		31
48	na ±200 m.	1e OW ●► bij bord personeelsingang de Mosten		
49		Middagpauze de Mosten		
50		fiets terug op OW		
51		⌌ OW ◀● FP eerst oversteken !		
52	na ±1330 m.	1e HW ◀●	FKP13 Eindsestr.	32
53	na ±210 m.	⌌ HW ●►	FKP13 Eindsestr.	33
54	na ±120 m.	2e HW ◀●	FKP13 Eindsestr. 1-3 2-4	
55	na ±450 m.	1e HW ◀●	FKP13 Zandbergstr.	
56	na ±460 m.	⌌ HW ◀●	Zandbergstr.	34
57	na ±1950 m.	⌌ HW ◀●	Meerleseweg	36
58	na ±1200 m.	⌌ HW ◀●	Groot Eyssel	37
58a	na ±1440 m.	⌌ HW ●►	Klein Eyssel ●MEERLE	38
59	na ±280 m.	1e HW ●►	Klein Eyssel	39
60	na ±700 m.	1e HW ●►	Groot Eyssel	
61	na ±390 m.	⌌ HW ●► FP	Groot Eyssel	40
62		meteen ◀● HW	Groot Eyssel	
63	na ±980 m.	1e HW ●►	Rietweg	41
64	na ±580 m.	splitsing ◀● HW bij huisnr. 13	Rietweg	
65	na ±520 m.	HW ◀● volgen bij zeecontainer	Rietweg	42
66	na ±970 m.	⌌ HW ◀●	FKP15 Zwartvenweg	43
67	na ±790 m.	⌌ HW ◀● FP	FKP15 Voort	
68	na ±380 m.	1e HW ●►	FKP15 Lage Rooy	44
69	na ±1040 m.	1e HW ●► na S-bocht	Lage Rooy 14-16-18	45
70	na ±1850 m.	⌌ HW ◀●	Heerle	47

71	na ±930 m.  HW ●▶	FKP16	Ulicotenseweg	48
72	na ±720 m. HW wordt FP	FKP23		
73	na ±1160 m. HW ▲ volgen bij Einde FP	FKP23	Meerleseweg	50
74	na ±180 m. 1e HW ●▶		Molenstr.	
75	na ±80 m. 1e HW ◀●		Bernardusstr.	
76	na ±500 m.  HW ●▶		Dorpsstr.	
77	na ±50 m. HW ▲ volgen	FKP80	Dorpsstr.	
78	na ±370 m. HW wordt FP	FKP80	Baarleseweg	51
79	na ±2110 m. FP ▲ volgen	FKP92	●BAARLE	53
80	na ±1500 m. HW ▲ volgen bij Einde FP	FKP92	Loveren	54
81	na ±360 m. HW ▲ volgen	FKP92	Loveren	55
82	na ±530 m. 1e HW ●▶		Molenbaan	
83	na ±40 m. ◀● CCB parking			

Contact met de organisatie? [Jos +31 6 113 88 357] [Marcel +31 6 201 33 478]

Vragen over de route? [Cel +31 6 100 03 960]

Gebruik aub het FeedBack formulier om terugkoppeling te geven op routezaken.

Info:



Feedback Form:

Routekaart:

GPX-file:

Geprint op: 28-06-18



FP= fietspad | HW= harde weg | OW= onverharde weg |  = kruising |  = einde

! = Pas Op | FKP = rij richting fietsknooppunt |

Kolom 1: nr op de pijl; als zwart met witte tekst, dan hangt er geen pijl

Kolom 2: fietsinstructie, Kolom 3: straatnaam en/of ● xxx = plaatsnaam

Kolom 4: aantal afgelegde km's. Als achtergrond paars, voorstel spelpauzeplaats.

Als achtergrond blauw, voorstel drankpauzeplaats