











# Wielerzesdaagse - SuperSenioren: vrijdag 13-07-2018

Route: Meer - Middagpauze: De Mosten

64 km (Voormiddag: 36 - Namiddag: 28) - Pijlen: GEEL - RouteNr: 21

Voor vertrek: Lees eerst de instructies onderaan deze routebeschrijving.

1	na ±40 m.  ccb parking ●► HW	Molenbaan ●BAARLE	
2	na ±50 m.  HW ◄●	P. de Katerstr.	
3	na ±550 m. HW ▲ volgen <i>FKP80</i>	Loveren	
4	na ±310 m. 1e HW ◄●	Hoogstratensebaan	
5	na ±850 m. 1e HW ●►	Reuth	1
6	na ±490 m. 1e splitsing ◄●	Reuth	2
7	na ±760 m.  HW ◄● FP  achter elkaar fietsen	Fransebaan	3
8	na ±980 m. 1e FP ●► <i>FKP22</i>	Haldijk	4
9	na ±740 m. 1e HW ●►	Wildertsebaan ●ULICOTEN	
10	na ±1010 m. 1e HW ◄●	Nieuwe Strumptsebaan	5
11	na ±1100 m. 1e  ●► HW	Nieuwe Strumpt	6
12	na ±640 m. 1e HW ◄●	Oude Strumpt	7
13	na ±1050 m. 1e  ▲	Postelsestr.	8
14	na ±660 m. HW ◄● volgen	Postel	9
15	na ±500 m.  HW ●►	Haldijk ●MINDERHOUT	
16	na ±480 m.  HW ●► <i>FKP17</i>	Gouverneurs- bossen	10
17	na ±1170 m.  HW ◄●	Habelaar	11
18	na ±620 m.  HW ◄●		
19	na ±60 m.  HW ◄●	Blauwbossen	12
20	na ±500 m. 1e HW ●►	Hal	

21	na ±1110 m. $\overline{\text{T}}$ HW ●►		Hal	13
22	na ±1960 m. $\overline{\text{T}}$ HW ◀● FP	FKP20		15
23	na ±220 m. 1e HW ●►	FKP20	Bergenstr. 2-2a-4	
24	na ±250 m. $\overline{\text{T}}$ HW ●►		Bergenstr.	16
25	na ±920 m. 2e HW ◀●  net na huisnr 14		Bergenstr.	17
26	na ±390 m. 1e HW ●►		Bergenstr.	
27	na ±800 m. 1e $\overline{\text{T}}$ ▲ HW		Paterspad	18
<b>28</b>	na ±760 m. $\overline{\text{T}}$ HW ◀●		Oude Meerleseweg	
29	na ±910 m. 1e HW ◀●	FKP28	Bergenstr.	19
30	na ±240 m. 1e HW ●►	FKP28	Looi	20
31	na ±680 m. 1e $\overline{\text{T}}$ ▲	FKP28	Looi	
32	na ±510 m. 1e HW ◀●	FKP28	Beeksestr.	21
33	na ±840 m. HW ●► volgen	FKP28	Beeksestr.	22
34	na ±410 m. 1e $\overline{\text{T}}$ ▲ HW	FKP28	Beekakker	
35	na ±160 m. 1e HW ◀●	FKP28	Beekakker	
36	na ±890 m. $\overline{\text{T}}$ HW ●►	FKP28	Engelenven	23
37	na ±850 m. $\overline{\text{T}}$ HW ●►	FKP28	Achteraard	24
38	na ±1030 m. $\overline{\text{T}}$ HW ●►		Hinneboomstr.	25
39	na ±30 m. 1e HW ◀●		Achteraard	
40	na ±80 m. 1e HW ●►		Achteraard ●MEER	
41	na ±560 m. HW ●► volgen  voor grote vijver		Achteraard	26
42	na ±880 m. $\overline{\text{T}}$ HW ●►  bij autosnelweg		Terbeeksestr.	27
<b>43</b>	na ±600 m. $\overline{\text{T}}$ HW ●►		Terbeeksestr.	
44	meteen HW oversteken			

45		meteen ◀• FP		
46	na ±320 m.	FP volgen  over viaduct		
47	na ±340 m.	1e HW •▶  bocht van 180°	Spekenstr.	28
48	na ±740 m.	HW wordt grindweg		29
49	na ±320 m.	⌌ grindweg ◀• HW	Tolberg	
50	na ±150 m.	HW wordt grindweg	Tolberg	
51	na ±320 m.	⌌ grindweg •▶ HW	Tolberg	
52	na ±760 m.	⌌ HW •▶	Maxburgdreef	30
53	na ±310 m.	HW volgen  over viaduct		
54	na ±520 m.	HW ▲ volgen	Gestelsestr.	31
55	na ±1010 m.	⌌ HW ◀•	Meerdorp	32
56	na ±270 m.	3e HW •▶  voor café 't OEKSKE	Hoogeind	
57	na ±260 m.	FP ▲ volgen		
58	na ±2480 m.	FP volgen  voorbij hoofdingang de Mosten		35
59	na ±200 m.	1e OW •▶  bij bord personeelsingang de Mosten		
<b>60</b>		Middagpauze  de Mosten		
<b>61</b>		fiets terug op OW		
62		⌌ OW ◀• FP  eerst oversteken !		
63	na ±1330 m.	1e HW ◀•	<i>FKP13</i> Eindsestr.	37
64	na ±220 m.	⌌ HW •▶	<i>FKP13</i> Eindsestr.	
65	na ±130 m.	2e HW ◀•	<i>FKP13</i> Eindsestr. 1-3 2-4	
66	na ±450 m.	1e HW ◀•	<i>FKP13</i> Zandbergstr.	38
67	na ±490 m.	⌌ HW ◀•	Zandbergstr.	
68	na ±1940 m.	⌌ HW ◀•	Meerleseweg	40

69	na ±1220 m. $\overline{\text{T}} \text{ HW} \blacktriangleleft$		Groot Eyssel	41
70	na ±1430 m. $\overline{\text{T}} \text{ HW} \blacktriangleright$		Klein Eyssel ●MEERLE	43
70a	na ±290 m. 1e HW $\blacktriangleright$		Klein Eyssel	
71	na ±820 m. 1e HW $\blacktriangleright$		Groot Eyssel	44
72	na ±240 m. $\overline{\text{T}} \text{ HW} \blacktriangleright$ FP		Groot Eyssel	
73	meteen $\blacktriangleleft$ HW		Groot Eyssel	
74	na ±950 m. 1e HW $\blacktriangleright$		Rietweg	45
<b>75</b>	na ±580 m. splitsing $\blacktriangleleft$ HW  bij huisnr. 13		Rietweg	46
76	na ±530 m. HW $\blacktriangleleft$ volgen  bij zeecontainer		Rietweg	
77	na ±970 m. $\overline{\text{T}} \text{ HW} \blacktriangleleft$	FKP15	Zwartvenweg	47
78	na ±780 m. $\overline{\text{T}} \text{ HW} \blacktriangleleft$ FP	FKP15	Voort	48
79	na ±380 m. 1e HW $\blacktriangleright$	FKP15	Lage Rooy	
80	na ±870 m. 2e HW $\blacktriangleleft$	FKP15	Thornstr.	49
81	na ±160 m. $\overline{\text{T}} \text{ HW} \blacktriangleleft$	FKP15		
82	na ±40 m. 1e HW $\blacktriangleright$	FKP15	Heimeulenstr.	
83	na ±480 m. 1e $\overline{\text{T}} \text{ HW} \blacktriangleright$  voor kerk		Kerkstr.	50
84	na ±90 m. 1e HW $\blacktriangleleft$		Chaamseweg	
85	na ±680 m. 2e HW $\blacktriangleright$	FKP16	Elsakker	51
86	na ±1780 m. 1e $\overline{\text{T}} \text{ HW} \blacktriangle$	FKP16	Oosteneind	52
87	na ±1690 m. $\overline{\text{T}} \text{ HW} \blacktriangleleft$ FP	FKP23	Meerleseweg ●ULICOTEN	54
88	na ±1200 m. HW $\blacktriangle$ volgen  bij Einde FP	FKP23	Meerleseweg	55
89	na ±160 m. HW $\blacktriangle$ volgen		Dorpsstr.	
<b>90</b>	na ±460 m. 3e HW $\blacktriangleleft$  voor café de Kluis	FKP24	Maaikant	56
91	na ±2240 m. $\overline{\text{T}} \text{ HW} \blacktriangleright$ FP  bij camping Ponderosa		Oude Bredasebaan	58

92	na ±1380 m. FP ▲ volgen	FKP79	•BAARLE	59
93	na ±1070 m. FP ▲ volgen	FKP93		61
94	na ±1130 m. ⇄ FP ●► FP			62
95	na ±90 m. 1e HW ●►		Goorweg	
96	na ±560 m. ⇄ HW ◀●	FKP92	Loveren	
97	na ±280 m. HW ▲ volgen	FKP92	Loveren	63
98	na ±530 m. 1e HW ●►		Molenbaan	
99	na ±30 m. ◀● CCB parking			

Contact met de organisatie? [ Jos +31 6 113 88 357 ] [ Marcel +31 6 201 33 478 ]

Vragen over de route? [ Cel +31 6 100 03 960 ]

Gebruik aub het FeedBack formulier om terugkoppeling te geven op routezaken.

Info: Feedback Form: Routekaart: GPX-file: Geprint op: 28-06-18



FP= fietspad | HW= harde weg | OW= onverharde weg | ≡ = kruising | ⇄ = einde

! = Pas Op | FKP = rij richting fietsknooppunt |

Kolom 1: nr op de pijl; als zwart met witte tekst, dan hangt er geen pijl

Kolom 2: fietsinstructie, Kolom 3: straatnaam en/of ● xxx = plaatsnaam

Kolom 4: aantal afgelegde km's. Als achtergrond paars, voorstel spelpauzeplaats.

Als achtergrond blauw, voorstel drankpauzeplaats