










# Wielerzesdaagse - Junioren: vrijdag 13-07-2018

Route: Meer - Middagpauze: De Mosten

45 km (Voormiddag: 22,5 - Namiddag: 22,5) - Pijlen: ROOD - RouteNr: 21

Voor vertrek: Lees eerst de instructies onderaan deze routebeschrijving.

1	na ±40 m.  ccb parking ◀• HW		Molenbaan ●BAARLE	
2	na ±1320 m. HW ▲ volgen  voorbij Camping		Heimolen	1
3	na ±240 m. 1e HW ●▶		Eikelenbosch	
4	na ±1000 m. 1e HW ◀•	FKP94	Eikelenbosch	2
5	na ±750 m.  HW ●▶			3
6	na ±110 m. HW wordt FP			
7	na ±490 m. FP ▲ volgen  ! eerst oversteken	FKP94	Fransebaan ●ULICOTEN	
8	na ±230 m. 1e FP ◀•	FKP22	Haldijk	4
9	na ±740 m. 1e  ▲ HW	FKP22	Haldijk	
10	na ±580 m. FP ▲ volgen  bij Einde HW	FKP22		5
11	na ±970 m. HW ▲ volgen  ! op 5 sprong	FKP18	Haldijk	6
12	na ±1820 m.  HW ●▶	FKP17	Gouverneursbosn ●MINDERHOUT	8
13	na ±1190 m.  HW ●▶	FKP17	Habelaar	9
14	na ±60 m. 1e HW ◀•	FKP17	Habelaar	
15	na ±770 m.  HW ◀•	FKP20	Heerle	10
16	na ±1160 m. 2e HW ◀•  bij huisnr. 14		Heerle 3	11
17	na ±1430 m. 1e  ●▶ HW		Hal	12
18	na ±860 m.  HW ◀• FP	FKP20		13
19	na ±220 m. 1e HW ●▶	FKP20	Bergenstr. 2-2a-4	
20	na ±250 m.  HW ●▶			14

21	na ±930 m.	HW ●► volgen  bij huisnr. 14		Paterspad	15
22	na ±320 m.	1e 𐄂 ◄● HW		Paterspad	
23	na ±1010 m.	1e HW ◄●	FKP21	Paterspad	16
<b>24</b>	na ±570 m.	1e 𐄂 ▲ HW	FKP21	Paterspad ●MEER	17
25	na ±880 m.	𐄂 HW ●►  bij huisnr. 25	FKP21	Bergenstr.	
26	na ±190 m.	HW ●► volgen  bij straatnaam bordje Looi	FKP13		18
27	na ±250 m.	HW ◄● volgen	FKP13	Oude Meerleseweg	
28	na ±170 m.	1e splitsing ●►  na huisnr. 2	FKP13		
29	na ±150 m.	1e 𐄂 ◄● FP		Meerleseweg	
30	na ±630 m.	1e HW ●►		Elsterdijk	19
31	na ±210 m.	HW ◄● volgen		Elsterdijk	
32	na ±280 m.	1e HW ●►		Eindsestr.	
33	na ±1080 m.	𐄂 HW ●►	FKP30		20
34	na ±120 m.	1e HW ◄●	FKP30	Eindsestr.	21
35	na ±220 m.	𐄂 HW ●► FP	FKP31	Hoogeind	
36	na ±1210 m.	FP ▲ volgen  voorbij hoofdingang Mosten			22
37	na ±110 m.	1e OW ●►  bij bord personeelsingang			
<b>38</b>		Middagpauze  de Mosten			
<b>39</b>		fiets terug op OW			
40		𐄂 OW ●► FP		Hoogeind	
41	na ±160 m.	FP wordt HW  richting Meerseldreef	FKP31		23
42	na ±930 m.	2e HW ◄●  net voor bord Meerseldreef, Hoogstraten	FKP31	Scheurdekousweg	24
43	na ±230 m.	1e HW ◄●		Scheurdekousw. 6	
44	na ±1900 m.	1e 𐄂 ●► HW		Oude Tramweg ●MEERLE	26

45	na ±750 m.	1e $\frac{\uparrow}{\downarrow}$ ◀• HW		Meersel	
46	na ±640 m.	2e HW •▶		Nieuw Dreef	27
47	na ±450 m.	$\frac{\uparrow}{\downarrow}$ HW •▶		Dreef	
48	na ±60 m.	HW wordt FP  Rechts vd HW			28
49	na ±200 m.	FP wordt HW			
50	na ±1490 m.	HW ◀• volgen  over rivier de Mark		Klein Eyszel	29
51	na ±1560 m.	$\frac{\uparrow}{\downarrow}$ HW •▶ FP	FKP15	Strijbeekseweg	31
52	na ±360 m.	1e HW ◀•	FKP15	Schuivenoord	
53	na ±1200 m.	$\frac{\uparrow}{\downarrow}$ HW ◀•	FKP16	Chaamseweg	32
54	na ±140 m.	1e HW •▶	FKP16	Elsakker	33
<b>55</b>	na ±1800 m.	1e $\frac{\uparrow}{\downarrow}$ ▲ HW	FKP16	Oosteneind	34
56	na ±1690 m.	$\frac{\uparrow}{\downarrow}$ HW ◀• FP	FKP23	Meerleseweg •ULICOTEN	36
57	na ±1200 m.	HW ▲ volgen  bij Einde FP		Meerleseweg	37
58	na ±630 m.	3e HW ◀•  voor café de Kluis	FKP24	Maaijkant	38
<b>59</b>	na ±2250 m.	$\frac{\uparrow}{\downarrow}$ HW •▶ FP  bij camping Ponderosa	FKP79	Oude Bredasebaan	40
60	na ±1320 m.	FP ▲ volgen	FKP79	•BAARLE	41
61	na ±1130 m.	FP ▲ volgen	FKP93		43
62	na ±1060 m.	$\frac{\uparrow}{\downarrow}$ FP •▶ FP			44
63	na ±150 m.	1e HW •▶		Goorweg	
64	na ±560 m.	$\frac{\uparrow}{\downarrow}$ HW ◀•	FKP92	Loveren	
65	na ±250 m.	HW ▲ volgen	FKP92	Loveren	45
66	na ±550 m.	1e HW •▶		Molenbaan	
67	na ±40 m.	◀• CCB parking			

Contact met de organisatie? [ Jos +31 6 113 88 357 ] [ Marcel +31 6 201 33 478 ]

Vragen over de route? [ Cel +31 6 100 03 960 ]

Gebruik aub het FeedBack formulier om terugkoppeling te geven op routezaken.

Info:

Feedback Form: Routekaart:

GPX-file:

Geprint op: 28-06-18



Koninklijke  
Drukkerij Em. de Jong

FP= fietspad | HW= harde weg | OW= onverharde weg |  $\perp$  = kruising |  $\top$  = einde

! = Pas Op | FKP = rij richting fietsknooppunt |

Kolom 1: nr op de pijl; als zwart met witte tekst, dan hangt er geen pijl

Kolom 2: fietsinstructie, Kolom 3: straatnaam en/of • xxx = plaatsnaam

Kolom 4: aantal afgelegde km's. Als achtergrond paars, voorstel spelpauzeplaats.

Als achtergrond blauw, voorstel drankpauzeplaats