








Wielierzesdaagse - Senioren: zaterdag 14-07-2018

Route: Weelde - Middagpauze: Baetenheide

40 km (Voormiddag: 28 - Namiddag: 12) - Pijlen: GROEN - RouteNr: 165

Voor vertrek: Lees eerst de instructies onderaan deze routebeschrijving.

1	na ±40 m.  ccb parking ●► HW	Molenbaan ●BAARLE	
2	na ±50 m.  HW ●►	P. de Katerstr.	
3	na ±190 m. HW ▲ volgen <i>FKP92</i>	Kerkstr.	
4	na ±170 m. HW ▲ volgen richting kerk <i>FKP92</i>	Kerkstr.	
5	na ±50 m. voor Kerk ●► FP		
6	na ±60 m.  FP ●► HW	Molenstr.	
7	na ±60 m. 1e HW ◀●	Kapelstr.	
8	na ±920 m. HW ▲ volgen voorbij kapel	Nijhoven	1
9	na ±220 m. op rotonde ▲ FP		
10	na ±520 m. 1e HW ●► <i>FKP83</i>	Kievit	2
11	na ±210 m. 1e splitsing ◀●	Kievit	
12	na ±880 m. FP volgen Links vd HW	Koningsstr. ●WEELDE	3
13	na ±2330 m. HW ▲ volgen bij Einde FP	Koningsstr.	5
14	na ±1200 m.  HW ●► FP eerst oversteken	Geeneinde	6
15	na ±130 m. 1e HW ◀●	Waskuil	
16	na ±860 m. 2e  ◀● HW	Vossenberg	7
17	na ±350 m.  HW ●► FP <i>FKP57</i>	Singelstr.	8
18	na ±220 m. 1e HW ◀●	Maatsheikensstr.	
19	na ±630 m. 1e HW ●►	Maatsheikensstr.	
20	na ±160 m.  HW ●► FP	Turnhoutseweg	9
21	meteen ◀● OW		
22	na ±150 m. 1e OW ◀●		

23	na ±590 m.	1e HW ●►			
24	na ±350 m.	⌌ HW ●►	FKP57	Hoogvoortstr. ●RAVELS	10
25	na ±360 m.	1e HW ●►	FKP57		
26	na ±1030 m.	⌌ HW ●►	FKP57	Stadstr.	11
27	na ±140 m.	1e HW ◄●	FKP55		
28	na ±550 m.	⌌ HW ◄●	FKP55		12
29	na ±640 m.	⌌ HW ●►	FKP55	Mottelstr.	
30	na ±340 m.	1e HW ◄●	FKP55		13
31	na ±690 m.	⌌ HW ◄● FP		Kerkstr.	
32	na ±220 m.	1e HW ●►		Molenzicht	14
33	na ±420 m.	⌌ HW ◄●	FKP55	Gilseinde	
34	na ±400 m.	1e HW ●►	FKP55	Jachtweg	
35	na ±270 m.	1e splitsing ◄● bij huisnr 21	FKP55		15
36	na ±150 m.	1e ⌌ ▲ HW	FKP55		
37	na ±10 m.	HW wordt OW			
38	na ±630 m.	OW ◄● volgen op Kruising van grindpaden	FKP43		
39	na ±220 m.	OW ▲ volgen in 1e bocht naar Rechts, fiets voorbij slagboom	FKP43		16
40	na ±1770 m.	bij HW ▲ OW ! grijs grindpad	FKP43		17
41	na ±1530 m.	grijs grindpad ◄● volgen	FKP43		19
42	na ±1090 m.	HW ▲ volgen bij Einde grindpad	FKP43	Fransestr.	20
43	na ±420 m.	1e HW ●► bij huisnr. 12	FKP43	Hofstr.	21
44	na ±100 m.	HW ◄● volgen	FKP43	Hofstr.	
45	na ±390 m.	⌌ HW ●►	FKP43	Eelstr.	
46	na ±290 m.	2e HW ●► Links van Maria beeld	FKP43	Bosstr.	
47	na ±430 m.	1e HW ◄●	FKP43	Bosstr.	22
48	na ±120 m.	1e HW ●► 2 baans betonweg	FKP43		

49	na ±820 m.	⌌ HW ◀• 2 baans betonweg	FKP43		23
50	na ±400 m.	1e FP ◀•	FKP57	•WEELDE	
51	na ±500 m.	⌌ FP ▶• HW	FKP57	Bosstr.	24
52	na ±1220 m.	⌌ HW ◀•		Weeldsestr.	25
53	na ±110 m.	1e OW ▶• net na huisnr. 43			
54	na ±110 m.	OW wordt HW		Kerkhofstr.	
55	na ±220 m.	⌌ HW ◀• FP Links vd HW		Koning Albertstr.	
56	na ±1120 m.	3e HW ▶• net na de OKAY	FKP42	Laar	26
57	na ±350 m.	1e splitsing ▶•	FKP42	Laar	27
58	na ±370 m.	1e HW ◀•	FKP42	Baetenheide	
59	na ±760 m.	1e HW ◀•			28
60	na ±230 m.	OW ▶• richting voetbalveld			
61		Middagpauze Baetenheide			
62		fiets terug op OW			
63		bij HW ▶•			
64	na ±580 m.	1e ⌌ ▲		Koningsstr.	29
65	na ±530 m.	HW ▶• volgen			
66	na ±690 m.	⌌ HW ◀•			30
67	na ±2270 m.	⌌ HW ▶• FP		Nieuwe Stationsstr.	32
68	na ±1000 m.	1e ⌌ ▶• FP		Bredaseweg	33
69	na ±340 m.	FP ▲ volgen bij Café de Grens		•BAARLE	34
70	na ±1120 m.	1e ⌌ ▶• HW			35
71	na ±530 m.	⌌ HW ◀• FP	FKP83		
72	na ±2570 m.	⌌ FP ◀• HW	FKP91	Reth	38
72a	na ±890 m.	1e HW ▶•			
73	na ±980 m.	1e ⌌ ◀• HW		Kapelstr.	40

74	na ±240 m. 2e HW •►	Smederijstr.	
75	na ±520 m. 1e ‡ ▲		
76	na ±160 m. op rotonde ▲	Gen. Maczeklaan	41
77	na ±690 m. 4e ‡ ◀• na de Croon	St. Janstr.	
78	na ±170 m. 1e ‡ ▲ HW		
79	<i>Via de rechterkant de parking oprijden</i>		
80	<i>Doorrijden tot aan het einde v.d. parking.</i>		
81	<i>Fietsen naast elkaar plaatsen.</i>		
82	<i>Voorwielen tegen de gekleurde streep plaatsen.</i>		
83	<i>Volg de instructies van de coördinatoren goed op aub?</i>		

Contact met de organisatie? [Jos +31 6 113 88 357] [Marcel +31 6 201 33 478]

Vragen over de route? [Cel +31 6 100 03 960]

Gebruik aub het FeedBack formulier om terugkoppeling te geven op routezaken.

Info:

Feedback Form: Routekaart:

GPX-file:

Geprint op: 30-06-18



Koninklijke
Drukkerij Em. de Jong