











Wielerzesdaagse - Pupillen: maandag 09-07-2018

Route: Merksplas - Middagpauze: Kapel

40 km (Voormiddag: 22 - Namiddag: 18) - Pijlen: WIT - RouteNr: 1

Voor vertrek: Lees eerst de instructies onderaan deze routebeschrijving.

1	na ±40 m.  ccb parking •► HW	Molenbaan ●BAARLE	
2	na ±50 m.  HW •►	P. de Katerstr.	
3	na ±160 m. 1e FP •►	<i>FKP91</i> Belse Lijntje	
4	na ±800 m. FP ▲ volgen bij  met Donkerstr.]	<i>FKP91</i> Belse Lijntje	1
5	na ±540 m. FP ▲ volgen bij  met HW	<i>FKP82</i> Belse Lijntje	
6	na ±650 m. FP ▲ volgen bij  met HW	<i>FKP87</i> Belse Lijntje	2
7	na ±1300 m. 1e  •► HW	Zevenhuizenbaan	3
8	meteen ◀• HW	Ghil	
9	na ±2440 m. HW ▲ volgen	<i>FKP8</i> Zondereigen	5
10	na ±1110 m. 1e  ◀• HW bij kerk	<i>FKP6</i> Zondereigen	7
11	na ±250 m. 1e verhard pad •► na huisnr. 71		
12	na ±770 m. 1e HW •►		8
13	na ±650 m. HW ▲ volgen bij huisnr. 94		
14	na ±330 m. HW ▲ volgen voorbij bord Merksplas		9
15	na ±180 m. 1e HW ◀•	Eindepoel ●MERKSPLAS	
16	na ±1190 m.  HW •►		10
17	meteen ◀• HW	Egelspad	
18	na ±550 m.  HW •►	Wortelbaan	11
19	na ±1170 m.  HW •►	Stakheuv ●WORTEL	12
20	meteen ◀• HW	Stakheuv	

21	na ±170 m.	1e HW ◀•		
22		meteen ◀• volgen		
23	na ±70 m.	HW wordt OW		
24	na ±620 m.	1e OW ◀•	FKP12	Torendreef
25	na ±950 m.	1e † ◀• OW na bootjesven	FKP99	
26	na ±410 m.	OW wordt HW bij de klapekster		
27	na ±170 m.	1e † ▲ HW	FKP10	Kolonie
28	na ±560 m.	1e † •► HW bij gevangenis		15
29	na ±1380 m.	‡ HW ◀• FP !		Langenberg
30	na ±570 m.	1e † •► HW na zendmast		Neerven •RIJKEVORSEL
31	na ±1990 m.	2e HW ◀•	FKP34	Papenvoort
32	na ±340 m.	1e HW •►	FKP34	Zandweg
33	na ±50 m.	HW wordt OW		
34	na ±50 m.	1e splitsing ◀•	FKP34	
35	na ±1020 m.	† •► onverhard FP bij FKP34	FKP30	
36	na ±360 m.	OW ▲ volgen bij Einde FP		Kapelstr. •MERKSPLAS
37	na ±460 m.	OW wordt HW	FKP30	
38	na ±790 m.	HW ▲ volgen tot Kapel		
39		Middagpauze Kapel Merksplas		
40		fiets terug naar HW		
41		bij HW ◀•	FKP34	
42	na ±270 m.	1e HW •►		Nijverheidsstr.
43	na ±190 m.	‡ HW ◀•		Stw. op Wortel
44	na ±50 m.	1e HW •►	FKP31	Nijverheidsstr.

45	na ±190 m.	HW ●► volgen		
46	na ±50 m.	HW ◄● volgen	FKP31	
47	na ±180 m.	1e HW ●►	FKP31	23
48	na ±270 m.	1e FP ◄● grindpad	FKP31	
49	na ±510 m.	⌌ FP ◄● FP verhard		
50		meteen ◄● grindpad Rechts vh water fietsen	FKP31	
51	na ±290 m.	grindpad ●► omhoog net voor bruggetje	FKP31	24
52	na ±30 m.	⌌ grindpad ◄● FP eerst oversteken !	FKP31	Vaartstr.
53	na ±490 m.	1e ⌌ ●► FP		Veldenbergstr.
54	na ±710 m.	2e HW ◄● na huisnr. 20		Molendries
55	na ±130 m.	1e HW ◄●		Molendries
56	na ±140 m.	⌌ HW ●►		Molendries
57	na ±150 m.	⌌ HW ●► FP		Stw. op Hoogstraten
58	na ±250 m.	1e ⌌ ◄● FP !!		Wijntuinstr.
59	na ±560 m.	2e HW ◄● FP in bocht oversteken !	FKP6	Hofeinde
60	na ±300 m.	grindpad ◄● na Restaurant de Caron	FKP6	
61	na ±210 m.	grindpad ●► volgen bij groot grasveld	FKP6	27
62	na ±20 m.	meteen grindpad ◄● volgen vijver is Links van je	FKP6	
63	na ±300 m.	grindpad ●► volgen brug over water	FKP6	
64	na ±140 m.	⌌ grindpad ●► grindweg	FKP6	
65	na ±60 m.	⌌ grindweg ◄● HW	FKP6	
66	na ±20 m.	1e HW ●►		Berkelaar
67	na ±2380 m.	HW ▲ volgen	FKP8	Geheul
68	na ±740 m.	HW ◄● bij kapel aan rechterzijde, rij om wegafzetting		

69	na ±910 m.	op 5-sprong •► HW richting Dennenhof 1-3		31
70	na ±560 m.	‡ ▲ HW bij grote weg, !		Lipseinde 32
71	na ±830 m.	2e HW ◀• bij huisnr. 27	FKP8	Strikkeweg 33
72	na ±680 m.	1e ‡ •► HW	FKP8	Oude Baan •ZONDEREIGEN
73	na ±1020 m.	⌌ HW ◀•	FKP8	Zondereigen 34
74	na ±330 m.	1e ‡ ▲ HW bij kerk	FKP81	35
75	na ±290 m.	FP ▲ volgen Links vd HW	FKP81	
76	na ±700 m.	⌌ FP ◀• HW	FKP81	Zondereigenseb. •BAARLE 36
77	na ±1510 m.	HW •► volgen	FKP81	Gorpeind 37
78	na ±880 m.	HW ▲ volgen voorbij camping		Heimolen 38
79	na ±800 m.	HW ▲ volgen		Molenbaan 39
80	na ±480 m.	•► CCB parking		

Contact met de organisatie? [Jos +31 6 113 88 357] [Marcel +31 6 201 33 478]

Vragen over de route? [Cel +31 6 100 03 960]

Gebruik aub het FeedBack formulier om terugkoppeling te geven op routezaken.

Info:

Feedback Form:

Routekaart:

GPX-file:

Geprint op: 15-06-18



Koninklijke
Drukkerij Em. de Jong

FP= fietspad | HW= harde weg | OW= onverharde weg | ‡ = kruising | ⌌ = einde

! = Pas Op | FKP = rij richting fietsknooppunt |

Kolom 1: nr op de pijl; als zwart met witte tekst, dan hangt er geen pijl

Kolom 2: fietsinstructie

Kolom 3: straatnaam en/of • xxx = plaatsnaam

Kolom 4: aantal afgelegde km's; als achtergrond paars, voorstel pauzeplaats.