






Wielersdaagse - Junioren: donderdag 12-07-2018

Route: Alphen - Middagpauze: 't Zand

45 km (Voormiddag: 26 - Namiddag: 19) - Pijlen: ROOD - RouteNr: 137

Voor vertrek: Lees eerst de instructies onderaan deze routebeschrijving.

1	na ±40 m.  CCB parking ●► HW	Molenbaan ●BAARLE	
2	na ±50 m.  HW ●►	P. de Katerstr.	
3	na ±160 m. 1e FP ●►	<i>FKP91</i> Bels Lijntje	
4	na ±790 m. 1e HW ●►	Tommel	1
5	na ±190 m. 1e HW ●► richting Heimolen	Tommel	
6	na ±870 m.  HW ◄●	Heimolen	2
7	na ±560 m. 1e HW ●►	Eikelenbosch	
8	na ±1000 m. 1e HW ◄●	<i>FKP94</i> Eikelenbosch	3
9	na ±740 m.  HW ●►		4
10	na ±100 m. HW wordt FP		
11	na ±500 m. FP ▲ volgen ! eerst oversteken	<i>FKP92</i> Fransebaan	5
12	na ±230 m. FP ▲ volgen	<i>FKP80</i> Fransebaan	
13	na ±1000 m. FP wordt HW	<i>FKP80</i> Franse Baan	6
14	na ±200 m. HW wordt FP	Franse Baan	
15	na ±1980 m. 1e HW ◄● FP ! eerst oversteken	<i>FKP23</i> Baarleseweg	7
16	na ±2120 m. HW ▲ volgen bij Einde FP	<i>FKP23</i> Dorpsstr. ●ULICOTEN	9
17	na ±370 m. 2e HW ●► bij café de Kluis	<i>FKP24</i> Maaijkant	
18	na ±1040 m. HW ▲ volgen	<i>FKP24</i> Maaijkant	10
19	na ±1230 m.  HW ◄● FP	<i>FKP46</i> Oude Bredasebaan	11
20	na ±2020 m. HW ●► volgen na huisnr. 7	Oude Baan ●CHAAM	13

21	na ±330 m. $\overline{\text{T}} \text{ HW } \bullet \blacktriangleright$	Ulicotenseweg	14
22	na ±360 m. 1e HW $\bullet \blacktriangleright$	Houtgoorstr.	
23	na ±680 m. $\overline{\text{T}} \text{ HW } \bullet \blacktriangleright$	Legstr.	15
24	na ±400 m. 1e $\overline{\text{T}} \blacktriangle \text{ HW } ! $	Schaanstr.	
25	na ±890 m. $\overline{\text{T}} \text{ HW } \blacktriangleleft \bullet$	Sluisstr.	16
26	na ±1260 m. $\overline{\text{T}} \text{ HW } \bullet \blacktriangleright$	Alphensebaan	17
27	na ±820 m. 1e HW $\blacktriangleleft \bullet$	Putvenweg	18
28	na ±1360 m. $\overline{\text{T}} \text{ HW } \blacktriangle \text{ FP}$		20
29	na ±450 m. $\overline{\text{T}} \text{ FP } \bullet \blacktriangleright \text{ FP}$	<i>FKP65</i>	
30	na ±1740 m. OW \blacktriangle volgen bij Einde FP	<i>FKP66</i>	Maastrichtsebaan 22
31	na ±150 m. FP \blacktriangle volgen Links vd OW		
32	na ±1240 m. HW \blacktriangle volgen bij Einde FP	<i>FKP66</i>	23
33	na ±450 m. $\overline{\text{T}} \text{ HW } \blacktriangleleft \bullet$	<i>FKP67</i>	Zandstr. 24
34	na ±520 m. 1e HW $\blacktriangleleft \bullet$	<i>FKP67</i>	Zandheining
35	na ±160 m. FP \blacktriangle volgen bij huisnr. 7	<i>FKP67</i>	
36	na ±80 m. HW $\blacktriangleleft \bullet$ volgen bij Einde FP		Borgersstede
37	na ±290 m. 1e HW $\blacktriangleleft \bullet$	<i>FKP67</i>	Bijsters 25
38	na ±270 m. HW \blacktriangle volgen bij huisnr. 9, klinkerweg	<i>FKP67</i>	Buskenakker
39	na ±220 m. $\overline{\text{T}} \text{ HW } \blacktriangleleft \bullet$	<i>FKP67</i>	Reitheining
40	na ±140 m. HW wordt FP		
41	na ±200 m. FP wordt HW		Voskuil 26
42	na ±460 m. OW $\blacktriangleleft \bullet$ net voor bord verboden te parkeren		
43	Middagpauze 't Zand		
44	fiets terug op OW		

45	bij HW ◀•		Voskuil	
46	na ±580 m. ⚡ HW ▶•	FKP67	Franse Baan	27
47	na ±460 m. 1e ⚡ ◀• FP ! eerst oversteken	FKP67	Gilzerweg	
48	na ±640 m. 1e HW ▶•	FKP72	Dijksbaantje	28
49	na ±1320 m. 2e HW ◀•	FKP73	Druisdijk	29
50	na ±960 m. HW ▶• volgen	FKP74	Vijfhuizenbaan	30
51	na ±680 m. 1e HW ▶•	FKP74	Schellebaan	31
52	na ±900 m. ⚡ HW ▶• FP		Brakel	32
53	na ±1270 m. 1e OW ◀•		Ballastweg	33
54	na ±700 m. ⚡ OW ▶• FP		Bels Lijntje	34
55	na ±1260 m. 1e HW ◀•			35
56	meteen ▶• HW		Looneind	
57	na ±710 m. ⚡ HW ◀•		Schellestr.	36
58	na ±280 m. HW ▶• volgen		Boslust	
59	na ±1100 m. 1e HW ▶•		Nieuwveldweg	37
60	na ±860 m. ⚡ HW ◀• FP		Bels Lijntje	38
61	na ±910 m. FP ▲ volgen bij HW, over pleintje			39
62	na ±40 m. ⚡ FP ◀• HW			
63	meteen ▶• HW		Bielzenspoor	
64	na ±170 m. doorgaande weg volgen		Belsebaan	
65	na ±440 m. HW ◀• volgen FP Rechts vd HW		Baarleseweg	
66	na ±590 m. 1e FP ▶• na rotonde	FKP93	Bels lijntje	40
67	na ±1040 m. FP ▲ volgen bij ⚡ met HW	FKP93	Bels lijntje	41
68	na ±1000 m. FP ▲ volgen bij ⚡ met HW	FKP93	Bels lijntje	42

69	na ±990 m. FP ▲ volgen bij $\frac{\text{H}}{\text{H}}$ met Sportlaan	FKP92	Bels lijntje ●BAARLE	43
70	na ±500 m. FP ▲ volgen bij $\frac{\text{H}}{\text{H}}$ met Leliestr.	FKP92	Bels lijntje	44
71	na ±160 m. FP ▲ volgen bij frituur	FKP92	Bels lijntje	
72	na ±90 m. FP ▲ volgen langs parking de Loswal		Bels lijntje	
73	na ±210 m. 1e HW ●▶		P. de Katerstr.	
74	na ±160 m. 2e HW ◀●		Molenbaan	
75	na ±30 m. ◀● CCB parking			

Contact met de organisatie? [Jos +31 6 113 88 357] [Marcel +31 6 201 33 478]

Vragen over de route? [Cel +31 6 100 03 960]

Gebruik aub het FeedBack formulier om terugkoppeling te geven op routezaken.

Info: Feedback Form: Routekaart: GPX-file: Geprint op: 21-06-18



FP= fietspad | HW= harde weg | OW= onverharde weg | $\frac{\text{H}}{\text{H}}$ = kruising | $\frac{\text{H}}{\text{H}}$ = einde
! = Pas Op | FKP = rij richting fietsknooppunt |

Kolom 1: nr op de pijl; als zwart met witte tekst, dan hangt er geen pijl

Kolom 2: fietsinstructie, Kolom 3: straatnaam en/of ● xxx = plaatsnaam

Kolom 4: aantal afgelegde km's. Als achtergrond paars, voorstel spelpauzeplaats.

Als achtergrond blauw, voorstel drankpauzeplaats