










Wielersesdaagse - SuperSenioren: zaterdag 14-07-2018

Route: Weelde - Middagpauze: Baetenheide

46 km (Voormiddag: 33 - Namiddag: 13) - Pijlen: GEEL - RouteNr: 165

Voor vertrek: Lees eerst de instructies onderaan deze routebeschrijving.

1	na ±40 m.  ccb parking ●► HW	Molenbaan ●BAARLE	
2	na ±50 m.  HW ●►	P. de Katerstr.	
3	na ±170 m. 1e FP ●► <i>FKP91</i>	Bels Lijntje	
4	na ±800 m. 2e HW ◄●	Donkerstr.	1
5	na ±30 m. 1e OW ●►		
6	na ±100 m. OW wordt HW		
7	na ±70 m. 1e  ▲ HW	Gierlestr.	
8	na ±300 m. 1e  ▲ <i>FKP83</i>	Gierlestr.	
9	na ±1440 m. 2e HW ●►	Kievit	2
10	na ±880 m. FP volgen Links vd HW	Koningsstr. ●WEELDE	3
11	na ±2320 m. HW ▲ volgen bij Einde FP	Koningsstr.	6
12	na ±1210 m.  HW ●► FP ! eerst oversteken	Geeneinde	7
13	na ±140 m. 1e HW ◄●	Waskuil	
14	na ±840 m. 2e  ◄● HW	Vossenberg	8
15	na ±360 m.  HW ●► FP <i>FKP57</i>	Singelstr.	
16	na ±220 m. 1e HW ◄●	Maatsheikensstr.	
17	na ±620 m. 1e HW ●►	Maatsheikensstr.	9
18	na ±170 m.  HW ●► FP	Turnhoutseweg	
19	meteen ◄● OW		
20	na ±140 m. 1e OW ◄●		
21	na ±600 m. 1e HW ●►		10
22	na ±350 m.  HW ●► <i>FKP57</i>	Hoogvoortstr. ●RAVELS	

23	na ±360 m.	1e HW ●►	FKP57		11
24	na ±1030 m.	⌌ HW ●►	FKP57	Stadstr.	12
25	na ±130 m.	1e HW ◄●	FKP55		
26	na ±550 m.	⌌ HW ◄●	FKP55		
27	na ±640 m.	⌌ HW ●►	FKP55	Mottelstr.	13
28	na ±340 m.	1e HW ◄●	FKP55		
29	na ±700 m.	⌌ HW ●► FP	FKP55	Kerkstr.	14
30	na ±370 m.	1e ⌌ ◄● FP Links vd HW		Grote Baan	
31	na ±1050 m.	net voor viaduct ◄●	FKP32	Grote Baan	16
32	na ±190 m.	⌌ HW ◄● FP langs kanaal	FKP58		
33	na ±1360 m.	2e OW ◄● bij FKP 58, bij bord Boshuis	FKP55		17
34	na ±60 m.	OW ◄● volgen	FKP55		
35	na ±230 m.	2e OW ●► doodlopend	FKP55		
36	na ±180 m.	OW ●► volgen om poort fietsen	FKP55		18
37	na ±800 m.	OW ▲ volgen om poort fietsen	FKP43		
38	na ±250 m.	OW ▲ volgen in bocht naar Rechts, om poort fietsen	FKP43		19
39	na ±1780 m.	bij HW ▲ OW ! grijs grindpad	FKP43		20
40	na ±1530 m.	grijs grindpad ◄● volgen	FKP43		22
41	na ±1070 m.	HW ▲ volgen bij Einde grindpad	FKP43	Fransestr.	23
42	na ±440 m.	1e HW ●► bij huisnr. 12	FKP43	Hofstr.	
43	na ±100 m.	HW ◄● volgen	FKP43	Hofstr.	24
44	na ±390 m.	⌌ HW ●►	FKP43	Eelstr.	
45	na ±300 m.	HW ◄● volgen		Kapelstr.	
46	na ±430 m.	1e HW ●►		Broekstr.	25
47	na ±620 m.	⌌ HW ◄●			
48	na ±180 m.	1e HW ●►		Mosdijk ●WEELDE	

49	na ±820 m.	⏏ HW ●►	FKP43	Bosstr.	26
50	na ±160 m.	1e FP ◄● in bocht naar Rechts	FKP43		
51	na ±500 m.	⏏ FP ◄● HW	FKP54		27
52	na ±80 m.	HW ●► volgen bij kapel	FKP54		
53	na ±860 m.	⏏ HW ◄●		Schootseweg	28
54	na ±790 m.	2e HW ◄●		Zuid Heikant	29
55	na ±880 m.	2e HW ●►		Polderstr.	30
56	na ±330 m.	⏏ HW ◄●		Weeldsestr.	
57	na ±120 m.	1e OW ●► net na huisnr. 43			
58	na ±100 m.	OW wordt HW		Kerkhofstr.	
59	na ±220 m.	⏏ HW ◄● FP Links vd HW		Koning Albertstr.	
60	na ±1120 m.	3e HW ●► net na de OKAY	FKP42	Laar	31
61	na ±340 m.	1e splitsing ●►	FKP42	Laar	32
62	na ±370 m.	1e HW ◄●	FKP42	Baetenheide	
63	na ±760 m.	1e HW ◄●			33
64	na ±220 m.	OW ●► richting voetbalveld			
65		Middagpauze Baetenheide			
66		fiets terug op OW			
67		bij HW ●►			
68	na ±610 m.	1e ⏏ ▲		Koningsstr.	34
69	na ±510 m.	HW ●► volgen			
70	na ±700 m.	⏏ HW ◄●			35
71	na ±2250 m.	⏏ HW ●► FP		Nieuwe Stationsstr.	37
72	na ±980 m.	1e ⏏ ●► FP		Bredaseweg	38
73	na ±360 m.	FP ▲ volgen bij Café de Grens		●BAARLE	39
74	na ±1130 m.	1e ⏏ ●► HW	FKP83	Eindegoorweg	40

75	na ±520 m.	⏏ HW ◀• FP	FKP83		
76	na ±2540 m.	⏏ FP ◀• HW	FKP91	Reth	43
76a	na ±890 m.	1e HW •▶			
77	na ±990 m.	1e ⏏ ◀• HW		Kapelstr.	45
78	na ±230 m.	2e HW •▶		Smederijstr.	
79	na ±490 m.	1e ⏏ ▲			
80	na ±160 m.	op rotonde ▲		Gen. Maczeklaan	46
81	na ±710 m.	4e ⏏ ◀• na de Croon		St. Janstr.	
82	na ±170 m.	1e ⏏ ▲ HW			
83		<i>Via de rechterkant de parking oprijden</i>			
84		<i>Doorrijden tot aan het ⏏ v.d. parking.</i>			
85		<i>Fietsen naast elkaar plaatsen.</i>			
86		<i>Voorwielen tegen de gekleurde streep plaatsen.</i>			
87		<i>Volg de instructies van de coördinatoren goed op aub?</i>			

Contact met de organisatie? [Jos +31 6 113 88 357] [Marcel +31 6 201 33 478]

Vragen over de route? [Cel +31 6 100 03 960]

Gebruik aub het FeedBack formulier om terugkoppeling te geven op routezaken.

Info:

Feedback Form: Routekaart:

GPX-file:

Geprint op: 30-06-18



Koninklijke
Drukkerij Em. de Jong

FP= fietspad | HW= harde weg | OW= onverharde weg | ⏏ = kruising | ⏏ = einde

! = Pas Op | FKP = rij richting fietsknooppunt |

Kolom 1: nr op de pijl; als zwart met witte tekst, dan hangt er geen pijl

Kolom 2: fietsinstructie, Kolom 3: straatnaam en/of • xxx = plaatsnaam

Kolom 4: aantal afgelegde km's. Als achtergrond paars, voorstel spelpauzeplaats.

Als achtergrond blauw, voorstel drankpauzeplaats